

ОТКРЫТОЕ АКЦИОНЕРНОЕ ОБЩЕСТВО
КРАСНОЯРСКИЙ ТЕРРИТОРИАЛЬНЫЙ ИНСТИТУТ
ПО ПРОЕКТИРОВАНИЮ ГРАДОСТРОИТЕЛЬНОЙ ДОКУМЕНТАЦИИ
И ОБЪЕКТОВ АГРОПРОМЫШЛЕННОГО КОМПЛЕКСА

«КРАСНОЯРСКАГРОПРОЕКТ»

Разработка проекта планировки с проектом межевания микрорайона «Северный» с. Шалинского Манского района Красноярского края

Проект межевания территорий

28 (303/21)

Том IV

Генеральный директор института



В.К. Шадрин

Руководитель проекта







Н.А. Сидоров

Свидетельство

№ 0377-2011-2461002003-П-9

2012

Авторский коллектив

№№ пп	Должность	Фамилия И.О.	Подпись
1	Главный инженер проекта	Сидоров Н.А.	
2	Начальник мастерской территориального планирования	Забродская Г.А.	
3	Руководитель сектора	Фадеева Т.И.	
4	Землеустроитель III категории	Нефодина Т.А.	

СОДЕРЖАНИЕ ПОЯСНИТЕЛЬНОЙ ЗАПИСКИ

№№ пп	Наименование	Страница
1	2	3
	Состав проекта	4
	Введение	5
1	Топографо-геодезическая изученность района работ	7
2	Климатические и инженерно-геологические условия площадки	8
3	Размещение в плане населённого пункта. Современное использование территории	10
4	Проектные решения	11
5	Основные технико-экономические показатели проекта межевания	20
	Каталоги координат точек поворота границ земельных участков	21
ГП	Схема межевания территорий	

СОСТАВ ПРОЕКТА

Том I	Основная часть	Масштаб
	Пояснительная записка	
	Графические материалы	
ГП-1	Чертеж планировки территории (основной чертеж)	1 : 2000
ГП-2	Разбивочный чертеж красных линий	1 : 2000
Том II	Обосновывающая часть	
	Пояснительная записка	
	Графические материалы	
ГП-3	Схема размещения проектируемой территории населённого пункта	1 : 10000
ГП-4	Схема использования территории в период подготовки проекта планировки территории (опорный план)	1 : 2000
ГП-5	Схема организации улично-дорожной сети Схема движения транспорта	1 : 2000
ГП-6	Схема вертикальной планировки Схема инженерной подготовки территории	1 : 2000
ГП-7	Схема размещения инженерных сетей и сооружений (водоснабжение и хозяйственно-бытовая канализация)	1 : 2000
ГП-8	Схема размещения инженерных сетей и сооружений (электроснабжение и связь)	1 : 2000
ГП-9	Фрагмент индивидуальной жилой застройки двух смежных участков	1 : 200
Том III	Мероприятия по защите территорий от чрезвычайных ситуаций природного и техногенного характера, проведения мероприятий по гражданской обороне и обеспечению пожарной безопасности	
Том IV	Проект межевания территорий	

ВВЕДЕНИЕ

Проект межевания территории микрорайона «Северный» с. Шалинского Манского района Красноярского края разработан на основании муниципального контракта № 28 (303/21) от 30 января 2012 г.

Проект межевания выполнен в соответствии с действующим законодательством и нормативной документацией:

- Градостроительный кодекс Российской Федерации от 29.12.2004 № 190-ФЗ (с изменениями);
- Земельный Кодекс Российской Федерации от 25.10.2001 № 136-ФЗ (с изменениями);
- СНиП 11-04-2003 «Инструкция о порядке разработки, согласования, экспертизы и утверждения градостроительной документации»;
- СП 42.13330.2011 «Градостроительство. Планировка и застройка городских и сельских поселений»;
- СП 30-102-99 «Планировка и застройка малоэтажного жилищного строительства»;
- и другими нормами и стандартами, а также в соответствии с ранее разработанной градостроительной документацией.

Проект межевания выполнен на основе ранее разработанного институтом «Востсибагропромпроект» в 1990 г. генерального плана с проектом детальной планировки с. Шалинское Манского района и проекта планировки микрорайона «Северный» с. Шалинского Манского района.

Площадь проектируемой территории составляет 41,82 га.

Площадь территории, подлежащей межеванию составляет 25,7 га.

Целью разработки проекта межевания территории является установление границ территорий общего пользования, границ земельных участков под жилой застройкой, границ незастроенных земельных участков (планируемых для жилищного строительства, размещения объектов социальной и инженерной инфраструктур, автостоянок, спортивных площадок и других объектов).

На территориях, подлежащих застройке, размеры земельных участков определены в соответствии с действующими градостроительными нормативами, нормами предоставления земельных участков и градостроительными регламентами, установленными правилами землепользования и застройки.

При разработке проекта межевания территорий в границы земельных участков включены территории:

- под зданиями и сооружениями;
- проездов, пешеходных дорог и проходов к зданиям и сооружениям;
- придомовых зеленых насаждений, площадок для отдыха и игр детей;
- хозяйственных площадок.

На основании публичных сервитутов землепользователи обязаны обеспечить:

- безвозмездное и беспрепятственное использование объектами общего пользования (пешеходные и автомобильные дороги, объекты инженерной инфраструктуры);
- возможность размещения межевых и геодезических знаков и подъездов к ним;
- возможность доступа на участок представителей соответствующих служб для ремонта объектов инфраструктуры и других целей.

1. ТОПОГРАФО-ГЕОДЕЗИЧЕСКАЯ ИЗУЧЕННОСТЬ РАЙОНА РАБОТ

Топографическая съёмка

Топографическая съёмка территории населённого пункта была выполнена Красноярским трестом инженерно-строительных изысканий «КрасноярскТИСИЗ» в 1988 году.

При производстве инженерно-геодезических изысканий использовались пункты полигонометрии 4 кл. и I разряда, проложенной в 1986 г. Предприятием № 1 ГУГК. На территории населённого пункта имеются пункты полигонометрии типов 155 и 158.

Система координат Местная 167.

2. КЛИМАТИЧЕСКИЕ И ИНЖЕНЕРНО-ГЕОЛОГИЧЕСКИЕ УСЛОВИЯ ПЛОЩАДКИ

Климат рассматриваемого района резко континентальный с холодной продолжительной зимой и коротким относительно жарким летом. Климатические условия территории суровые. Для неё характерны резкие колебания температуры воздуха от месяца к месяцу, от суток к суткам и в течение суток.

В связи с резкой континентальностью климата месячные и годовые температуры воздуха отличаются значительными амплитудами и сильной контрастностью. Средняя многолетняя годовая температура воздуха равна $-0,7^{\circ}\text{C}$. Среднемесячная температура воздуха в январе от -14°C до -28°C , в июле от $+12^{\circ}\text{C}$ до $+21^{\circ}\text{C}$ со среднемесячной относительной влажностью воздуха более 75 % и средней скоростью ветра 5 м/сек и более. Абсолютная минимальная температура воздуха -57°C , абсолютная максимальная $+32^{\circ}\text{C}$.

Период со среднесуточной температурой воздуха 0°C составляет 235 суток. Период со среднемесячной температурой выше $+10^{\circ}\text{C}$ составляет 103 дня, сумма положительных температур за этот период равна 1561° .

Количество осадков за год составляет 454 мм, суточный максимум осадков 94 мм.

Средняя из наибольших высот снежного покрова за зиму 38 см. Число дней со снежным покровом – 186. Устойчивый снежный покров образуется в третьей декаде октября и сходит во второй декаде апреля.

Направление господствующих ветров юго-западное. Число дней со скоростью ветра более 15 м/с равно 9. Наибольшее количество дней с такой скоростью ветра приходится на весенний и осенне-зимний периоды.

Нормативная глубина сезонного промерзания составляет $-2,5$ м.

В геоморфологическом отношении с. Шалинское находится на холмистоувалистых водоразделах р.р. Шало, Есауловка и ручья Безымянного. Долины рек и ручья имеют одну пойменную заболоченную террасу. Отмечается просадка грунтов при замачивании.

Площадка строительства относится к условно-благоприятным с уклоном поверхности до 8-12 %. Грунты: суглинки серовато-коричневые твёрдые и полутвёрдые просадочные, суглинок оранжевато-красный твёрдый со щебнем 5 %, глина твёрдая плотная, щебенистый грунт с суглинистым заполнителем до 15 %неоднородный с прослойками супеси и песка мелкого.

На проектируемой площадке подземные воды не встречены. Подземные воды встречены на глубине 1,90-4,30 м в пределах пойм рек Шало, Есауловка и ручья Безымянного.

3. РАЗМЕЩЕНИЕ В ПЛАНЕ НАСЕЛЁННОГО ПУНКТА. СОВРЕМЕННОЕ ИСПОЛЬЗОВАНИЕ ТЕРРИТОРИИ.

Проектируемая территория расположена в северной части с. Шалинское. С северо-восточной стороны к проектируемому микрорайону примыкает складская зона.

Южная граница площадки проходит вдоль поймы ручья Безымянный, восточная - вдоль автомобильной дороги с асфальто-бетонным покрытием Красноярск-Шалинское, с севера и запада- пашня.

Территория проектируемого микрорайона в настоящее время не застроена и не залесена.

Рельеф местности полого-волнистый с наклоном до 8-12 %.

Дорожная сеть представлена дорогой с асфальто-бетонным покрытием, проходящей с восточной стороны изыскиваемой площадки и полевыми дорогами, проходящими по территории объекта.

4. ПРОЕКТНЫЕ РЕШЕНИЯ

Согласно технического задания заказчика проектируемая площадка застраивается многоквартирными домами с прилегающими земельными участками площадью от 1500 до 2200 м².

Из зданий культурно- бытового назначения проектируются:

- 1) МДОУ детские ясли - сад на 90 мест.
- 2) МО начальная школа на 80 мест.
- 3) Досуговый центр на 145 мест.
- 4) Физкультурно-оздоровительный комплекс.
- 5) Столовая-заготовочная на 50 мест.
- 6) Магазин товаров повседневного спроса торговой площадью 75 м² со встроенной аптекой и приемным пунктом КБО на 1р.м.
- 7) Три торговых павильона общей площадью 75 м².

Предусмотрено строительство спортивной зоны микрорайона и детского городка.

На период подготовки проекта межевания территория свободна от застройки и объекты планирования, предусмотренные проектом планировки, являются перспективными.

Данным проектом сформировано 9 кварталов.

При формировании границ земельных участков было обеспечено соблюдение следующих требований:

- границы проектируемых земельных участков устанавливаются в зависимости от функционального назначения территориальной зоны и обеспечения условий эксплуатации объектов недвижимости, включая проезды, проходы к ним;

- межеванию не подлежат территории, занятые транспортными и инженерными коммуникациями и сооружениями, а также земли общего пользования.

Формирование земельных участков выполнено с учетом существующей градостроительной ситуации, положения красных линий и фактического использования территории.

Данной работой сформированы земельные участки, представленные в таблице 1.

Таблица 1 Характеристика формируемых земельных участков

№№ по генплану	Наименование	Площадь земельного участка, м ²	Примечание
1	2	3	4
10.1	Площадка для мусоросборников	599,05	
10.2	Площадка для мусоросборников	600,00	
10.3	Площадка для мусоросборников	600,00	
11.1	Трансформаторная подстанция	49,00	
12.1	Канализационные насосные станции	468,00	
Квартал № 1			
1	Одноквартирный индивидуальный жилой дом	ИЖС/огородничество	
		1500/450	
2	Одноквартирный индивидуальный жилой дом	1500/450	
3	Одноквартирный индивидуальный жилой дом	1500/450	
4	Одноквартирный индивидуальный жилой дом	1500/450	
5	Одноквартирный индивидуальный жилой дом	1500/450	
6	Одноквартирный индивидуальный жилой дом	1500/450	

28 (303/21) Разработка проекта планировки с проектом межевания микрорайона «Северный» с. Шалинского Манского района Красноярского края
«Проект межевания территорий»

7	Одноквартирный индивидуальный жилой дом	1500/450	
8	Одноквартирный индивидуальный жилой дом	1500/450	
9	Одноквартирный индивидуальный жилой дом	1500/450	
10	Одноквартирный индивидуальный жилой дом	1500/450	
11	Одноквартирный индивидуальный жилой дом	1500/450	
12	Одноквартирный индивидуальный жилой дом	1500/450	
13	Одноквартирный индивидуальный жилой дом	1500/450	
14	Одноквартирный индивидуальный жилой дом	1500/450	
15	Одноквартирный индивидуальный жилой дом	1500/450	
16	Одноквартирный индивидуальный жилой дом	1500/450	
17	Одноквартирный индивидуальный жилой дом	1500/450	
18	Одноквартирный индивидуальный жилой дом	1500/450	
19	Одноквартирный индивидуальный жилой дом	1500/450	
20	Одноквартирный индивидуальный жилой дом	1500/450	
21	Одноквартирный индивидуальный жилой дом	1500/450	
22	Одноквартирный индивидуальный жилой дом	1500/450	
Квартал № 2			
23	Одноквартирный индивидуальный жилой дом	ИЖС/огородничество	
		1500/450	
24	Одноквартирный индивидуальный жилой дом	1500/450	
25	Одноквартирный индивидуальный жилой дом	1500/450	
26	Одноквартирный	1500/450	

28 (303/21) Разработка проекта планировки с проектом межевания микрорайона «Северный» с. Шалинского Манского района Красноярского края
«Проект межевания территорий»

	индивидуальный жилой дом		
27	Одноквартирный индивидуальный жилой дом	1500/450	
28	Одноквартирный индивидуальный жилой дом	1500/450	
29	Одноквартирный индивидуальный жилой дом	1500/450	
30	Одноквартирный индивидуальный жилой дом	1500/450	
31	Одноквартирный индивидуальный жилой дом	1500/450	
32	Одноквартирный индивидуальный жилой дом	1500/450	
33	Одноквартирный индивидуальный жилой дом	1500/450	
34	Одноквартирный индивидуальный жилой дом	1500/450	
35	Одноквартирный индивидуальный жилой дом	1500/450	
36	Одноквартирный индивидуальный жилой дом	1500/450	
37	Одноквартирный индивидуальный жилой дом	1500/450	
38	Одноквартирный индивидуальный жилой дом	1500/450	
39	Одноквартирный индивидуальный жилой дом	1500/450	
40	Одноквартирный индивидуальный жилой дом	1500/450	
41	Одноквартирный индивидуальный жилой дом	1500/450	
42	Одноквартирный индивидуальный жилой дом	1500/450	
43	Одноквартирный индивидуальный жилой дом	1500/450	
44	Одноквартирный индивидуальный жилой дом	1500/450	
Квартал № 3			
45	Одноквартирный индивидуальный жилой дом	ИЖС/огородничество	
		1500/600	

46	Одноквартирный индивидуальный жилой дом	1500/600	
47	Одноквартирный индивидуальный жилой дом	1500/600	
48	Одноквартирный индивидуальный жилой дом	1500/600	
49	Одноквартирный индивидуальный жилой дом	1500/600	
50	Одноквартирный индивидуальный жилой дом	1500/600	
51	Одноквартирный индивидуальный жилой дом	1500/600	
52	Одноквартирный индивидуальный жилой дом	1500/600	
53	Одноквартирный индивидуальный жилой дом	1500/600	
54	Одноквартирный индивидуальный жилой дом	1500/600	
55	Одноквартирный индивидуальный жилой дом	1500/526,66	
Квартал № 4			
5	Торговый павильон	1780,53	
11.2	Трансформаторная подстанция	49,00	
56	Одноквартирный индивидуальный жилой дом	2287,72	
57	Одноквартирный индивидуальный жилой дом	1798,51	
58	Одноквартирный индивидуальный жилой дом	1820,00	
59	Одноквартирный индивидуальный жилой дом	1950,00	
60	Одноквартирный индивидуальный жилой дом	1820,00	
61	Одноквартирный индивидуальный жилой дом	1950,00	
62	Одноквартирный индивидуальный жилой дом	1820,00	
63	Одноквартирный индивидуальный жилой дом	1950,00	
64	Одноквартирный		

	индивидуальный жилой дом		
Квартал № 5			
1	МОУ начальная школа на 80 учащихся	6069,84	
2	МДОУ детские ясли-сад на 90 мест	7099,71	
3	Досуговый центр на 145 мест	5001,37	
7	Физкультурно-оздоровительный комплекс	4873,92	
8	Спортивная зона микрорайона	8725,49	
9	Детский городок	1115,40	
Квартал № 6			
65	Одноквартирный индивидуальный жилой дом	1885,00	
66	Одноквартирный индивидуальный жилой дом	1885,00	
67	Одноквартирный индивидуальный жилой дом	1885,00	
68	Одноквартирный индивидуальный жилой дом	1885,00	
69	Одноквартирный индивидуальный жилой дом	1885,00	
70	Одноквартирный индивидуальный жилой дом	1885,00	
71	Одноквартирный индивидуальный жилой дом	1885,00	
72	Одноквартирный индивидуальный жилой дом	1885,00	
73	Одноквартирный индивидуальный жилой дом	1885,00	
74	Одноквартирный индивидуальный жилой дом	1885,00	
75	Одноквартирный индивидуальный жилой дом	1885,00	
76	Одноквартирный индивидуальный жилой дом	1885,00	
Квартал № 7			
77	Одноквартирный	1885,00	

	индивидуальный жилой дом		
78	Одноквартирный индивидуальный жилой дом	1885,00	
79	Одноквартирный индивидуальный жилой дом	1885,00	
80	Одноквартирный индивидуальный жилой дом	1885,00	
81	Одноквартирный индивидуальный жилой дом	1885,00	
82	Одноквартирный индивидуальный жилой дом	1885,00	
83	Одноквартирный индивидуальный жилой дом	1885,00	
84	Одноквартирный индивидуальный жилой дом	1885,00	
85	Одноквартирный индивидуальный жилой дом	1885,00	
86	Одноквартирный индивидуальный жилой дом	1885,00	
87	Одноквартирный индивидуальный жилой дом	1885,00	
88	Одноквартирный индивидуальный жилой дом	1885,00	
Квартал № 8			
4	Магазин товаров повседневного спроса со встроенной аптекой	1958,97	
5	Торговый павильон	1108,57	
6	Столовая-заготовочная на 50 мест	4956,39	
11.3	Трансформаторная подстанция	49,00	
11.4	Трансформаторная подстанция	49,00	
102	Одноквартирный индивидуальный жилой дом со встроенным гаражом	1755,00	
103	Одноквартирный индивидуальный жилой дом со встроенным гаражом	1755,00	
104	Одноквартирный индивидуальный жилой дом со	1755,00	

	встроенным гаражом		
105	Одноквартирный индивидуальный жилой дом со встроенным гаражом	1755,00	
106	Одноквартирный индивидуальный жилой дом со встроенным гаражом	2333,40	
107	Одноквартирный индивидуальный жилой дом со встроенным гаражом	1764,00	
108	Одноквартирный индивидуальный жилой дом со встроенным гаражом	1764,00	
Квартал № 9			
89	Одноквартирный индивидуальный жилой дом	2047,50	
90	Одноквартирный индивидуальный жилой дом	2047,50	
91	Одноквартирный индивидуальный жилой дом	2047,50	
92	Одноквартирный индивидуальный жилой дом	2047,50	
93	Одноквартирный индивидуальный жилой дом	2047,50	
94	Одноквартирный индивидуальный жилой дом	2047,50	
95	Одноквартирный индивидуальный жилой дом	2047,50	
96	Одноквартирный индивидуальный жилой дом	2047,50	
97	Одноквартирный индивидуальный жилой дом	2402,61	
98	Одноквартирный индивидуальный жилой дом	2047,37	
99	Одноквартирный индивидуальный жилой дом	1990,32	
100	Одноквартирный индивидуальный жилой дом	2189,44	
101	Одноквартирный индивидуальный жилой дом	2651,55	

Расчет площади земельных участков объектов жилой застройки учитывает объемно-композиционное и планировочное решение, принятое проектом планировки данной территории и выполнен на основании проектных показателей.

Установление границ земельных участков на местности следует выполнять в соответствии с требованиями федерального законодательства, а также инструкции по проведению межевания и других нормативно правовых актов по землеустройству.

Вынос межевых знаков на местность необходимо выполнить в комплексе землеустроительных работ с обеспечением мер по уведомлению заинтересованных лиц и согласованию с ними границ. Выполнять в комплексе работ по одновременному выносу красных и других линий.

5 ОСНОВНЫЕ ТЕХНИКО-ЭКОНОМИЧЕСКИЕ ПОКАЗАТЕЛИ ПРОЕКТА МЕЖЕВАНИЯ

Таблица 2 Основные технико-экономические показатели

№№ пп	Наименование показателей	Единица измерения	Современное состояние на период проектирования	Расчётный срок
1	2	3	4	5
1	Площадь проектируемой территории- всего	га	-	41,82
2	Территория, подлежащая межеванию	га	-	25,70
	в том числе:		-	
	- территория индивидуальной жилой застройки		-	21,19
	- территория объектов социального и культурно-бытового обслуживания		-	4,26
	- производственные территории (тп и инженерные сооружения)	-	0,25	
3	Территории, не подлежащие межеванию	га	-	16,12
	в том числе:		-	-
	- зелёные насаждения общего пользования		-	
	- улицы, дороги, проезды,	-	3,30	

	площади - прочие территории общего пользования		-	12,82
--	--	--	---	-------

КАТАЛОГИ

координат точек поворота границ земельных участков

КАТАЛОГ

координат точек поворота границ земельного участка
с проектным номером **1.1**, в квартале **1**, площадью **1500,00** кв. м.,
категория земель – земли населенных пунктов,
предназначенного для индивидуального жилищного строительства
и расположенного по адресу:
Российская Федерация, Красноярский край, Манский район,
с. Шалинское

т.1 Y=153214.6211 X=60685.7565

т.2 Y=153243.6676 X=600678.2529

т.3 Y=153231.1616 X=600629.8421

т.4 Y=153202.1151 X=600637.3457

Исполнитель работ:

Землеустроитель III кат.

(должность)



(подпись)

Нефодина Т.А.

(фамилия и инициалы)

01.04.2012 г

(дата)

КАТАЛОГ

координат точек поворота границ земельного участка
с проектным номером **1.2**, в квартале **1**, площадью **450,00** кв. м.,
категория земель – земли населенных пунктов,
предназначенного для огородничества
и расположенного по адресу:
Российская Федерация, Красноярский край, Манский район,
с. Шалинское

т.1 Y=153202.1151 X=600637.3457

т.2 Y=153231.1616 X=600629.8421

т.3 Y=153227.4098 X=600615.3189

т.4 Y=153198.3633 X=600622.8225

Исполнитель работ:



Землеустроитель III кат. Нефодина Т.А. 01.04.2012 г
(должность) (подпись) (фамилия и инициалы) (дата)

КАТАЛОГ

координат точек поворота границ земельного участка
с проектным номером **2.1**, в квартале **1**, площадью **1500,00** кв. м.,
категория земель – земли населенных пунктов,
предназначенного для индивидуального жилищного строительства
и расположенного по адресу:
Российская Федерация, Красноярский край, Манский район,
с. Шалинское

Т.1 Y=153179.6043 X=600550.2064

Т.2 Y=153208.6507 X=600542.7028

Т.3 Y=153221.1567 X=600591.1135

Т.4 Y=153192.1103 X=600598.6172

Исполнитель работ:



Землеустроитель III кат. Нефодина Т.А. 01.04.2012 г

(должность)

(подпись)

(фамилия и инициалы)

(дата)

КАТАЛОГ

координат точек поворота границ земельного участка
с проектным номером **2.2**, в квартале **1**, площадью **450,00** кв. м.,
категория земель – земли населенных пунктов,
предназначенного для огородничества
и расположенного по адресу:
Российская Федерация, Красноярский край, Манский район,
с. Шалинское

т.1 Y=153192.1103 X=600598.6172

т.2 Y=153221.1567 X=600591.1135

т.3 Y=153224.9085 X=600605.6368

т.4 Y=153195.8621 X=600613.1404

Исполнитель работ:



Землеустроитель III кат.

Нефодина Т.А.

01.04.2012 г

(должность)

(подпись)

(фамилия и инициалы)

(дата)

КАТАЛОГ

координат точек поворота границ земельного участка
с проектным номером **3.1**, в квартале **1**, площадью **1500,00** кв. м.,
категория земель – земли населенных пунктов,
предназначенного для индивидуального жилищного строительства
и расположенного по адресу:
Российская Федерация, Красноярский край, Манский район,
с. Шалинское


т.1 Y=153243.6676 X=600678.2529

т.2 Y=153272.7140 X=600670.7493

т.3 Y=153260.2080 X=600622.3385

т.4 Y=153231.1616 X=600629.8421

Исполнитель работ:



Землеустроитель III кат.

Нефодина Т.А.

01.04.2012 г

(должность)

(подпись)

(фамилия и инициалы)

(дата)

КАТАЛОГ

координат точек поворота границ земельного участка
с проектным номером **3.2**, в квартале **1**, площадью **450,00** кв. м.,
категория земель – земли населенных пунктов,
предназначенного для огородничества
и расположенного по адресу:
Российская Федерация, Красноярский край, Манский район,
с. Шалинское


т.1 Y=153231.1616 X=600629.8421

т.2 Y=153260.2080 X=600622.3385

т.3 Y=153256.4562 X=600607.8153

т.4 Y=153227.4098 X=600615.3189

Исполнитель работ:



Землеустроитель III кат.

Нефодина Т.А.

01.04.2012 г

(должность)

(подпись)

(фамилия и инициалы)

(дата)

КАТАЛОГ

координат точек поворота границ земельного участка
с проектным номером **4.1**, в квартале **1**, площадью **1500,00** кв. м.,
категория земель – земли населенных пунктов,
предназначенного для индивидуального жилищного строительства
и расположенного по адресу:
Российская Федерация, Красноярский край, Манский район,
с. Шалинское


т.1 Y=153208.6507 X=600542.7028

т.2 Y=153237.6972 X=600535.1992

т.3 Y=153250.2032 X=600583.6099

т.4 Y=153221.1567 X=600591.1135

Исполнитель работ:



Землеустроитель III кат.

Нефодина Т.А.

01.04.2012 г

28 (303/21) Разработка проекта планировки с проектом межевания микрорайона
«Северный» с. Шалинского Манского района Красноярского края
«Проект межевания территорий»

(должность)

(подпись)

(фамилия и инициалы)

(дата)

КАТАЛОГ

координат точек поворота границ земельного участка
с проектным номером **4.2**, в квартале **1**, площадью **450,00** кв. м.,
категория земель – земли населенных пунктов,
предназначенного для огородничества
и расположенного по адресу:
Российская Федерация, Красноярский край, Манский район,
с. Шалинское

т.1 Y=153221.1567 X=600591.1135

т.2 Y=153250.2032 X=600583.6099

т.3 Y=153253.9550 X=600598.1332

т.4 Y=153224.9085 X=600605.6368

Исполнитель работ:



Землеустроитель III кат.

Нефодина Т.А.

01.04.2012 г



(должность)

(подпись)

(фамилия и инициалы)

(дата)

КАТАЛОГ

координат точек поворота границ земельного участка
с проектным номером **5.1**, в квартале **1**, площадью **1500,00** кв. м.,
категория земель – земли населенных пунктов,
предназначенного для индивидуального жилищного строительства
и расположенного по адресу:
Российская Федерация, Красноярский край, Манский район,
с. Шалинское

т.1 Y=153272.7140 X=600670.7493

т.2 Y=153301.7605 X=600663.2457

т.3 Y=153289.2544 X=600614.8349

т.4 Y=153260.2080 X=600622.3385

Исполнитель работ:



Землеустроитель III кат.

(должность)

Нефодина Т.А.

(подпись)

(фамилия и инициалы)

01.04.2012 г

(дата)

КАТАЛОГ

координат точек поворота границ земельного участка
с проектным номером **5.2**, в квартале **1**, площадью **450,00** кв. м.,
категория земель – земли населенных пунктов,
предназначенного для огородничества
и расположенного по адресу:
Российская Федерация, Красноярский край, Манский район,
с. Шалинское

т.1 Y=153260.2080 X=600622.3385

т.2 Y=153289.2544 X=600614.8349

т.3 Y=153285.5026 X=600600.3117

т.4 Y=153256.4562 X=600607.8153

Исполнитель работ:



Землеустроитель III кат.

(должность)

Нефодина Т.А.

(подпись)

01.04.2012 г

(дата)

КАТАЛОГ

координат точек поворота границ земельного участка
с проектным номером **6.1**, в квартале **1**, площадью **1500,00** кв. м.,
категория земель – земли населенных пунктов,
предназначенного для индивидуального жилищного строительства
и расположенного по адресу:
Российская Федерация, Красноярский край, Манский район,
с. Шалинское

т.1 Y=153237.6972 X=600535.1992

т.2 Y=153266.7436 X=600527.6956

т.3 Y=153279.2496 X=600576.1063

т.4 Y=153250.2032 X=600583.6099

Исполнитель работ:



Землеустроитель III кат.

(должность)

Нефодина Т.А.

(подпись)

(фамилия и инициалы)

01.04.2012 г

(дата)

КАТАЛОГ

координат точек поворота границ земельного участка
с проектным номером **6.2**, в квартале **1**, площадью **450,00** кв. м.,
категория земель – земли населенных пунктов,
предназначенного для огородничества
и расположенного по адресу:
Российская Федерация, Красноярский край, Манский район,
с. Шалинское

т.1 Y=153250.2032 X=600583.6099

т.2 Y=153279.2496 X=600576.1063

т.3 Y=153283.0014 X=600590.6295

т.4 Y=153253.9550 X=600598.1332

Исполнитель работ:

<u>Землеустроитель III кат.</u>	<u>Нефодина Т.А.</u>	<u>01.04.2012 г</u>
(должность)	(подпись)	(фамилия и инициалы)
		(дата)

КАТАЛОГ

координат точек поворота границ земельного участка
с проектным номером **7.1**, в квартале **1**, площадью **1500,00** кв. м.,
категория земель – земли населенных пунктов,
предназначенного для индивидуального жилищного строительства
и расположенного по адресу:
Российская Федерация, Красноярский край, Манский район,
с. Шалинское

т.1 Y=153301.7605 X=600663.2457

т.2 Y=153330.8069 X=600655.7420

т.3 Y=153318.3009 X=600607.3313

т.4 Y=153289.2544 X=600614.8349

Исполнитель работ:



Землеустроитель III кат.

(должность)

Нефодина Т.А.

(подпись)

(фамилия и инициалы)

01.04.2012 г

(дата)

КАТАЛОГ

координат точек поворота границ земельного участка
с проектным номером **7.2**, в квартале **1**, площадью **450,00** кв. м.,
категория земель – земли населенных пунктов,
предназначенного для огородничества
и расположенного по адресу:
Российская Федерация, Красноярский край, Манский район,
с. Шалинское

т.1 Y=153289.2544 X=600614.8349

т.2 Y=153318.3009 X=600607.3313


т.3 Y=153314.5491 X=600592.8081

т.4 Y=153285.5026 X=600600.3117

Исполнитель работ:

Землеустроитель III кат.

(должность)



(подпись)

Нефодина Т.А.

(фамилия и инициалы)

01.04.2012 г

(дата)

КАТАЛОГ

координат точек поворота границ земельного участка
с проектным номером **8.1**, в квартале **1**, площадью **1500,00** кв. м.,
категория земель – земли населенных пунктов,
предназначенного для индивидуального жилищного строительства
и расположенного по адресу:
Российская Федерация, Красноярский край, Манский район,
с. Шалинское

т.1 Y=153266.7436 X=600527.6956

т.2 Y=153295.7901 X=600520.1920

т.3 Y=153308.2961 X=600568.6027

т.4 Y=153279.2496 X=600576.1063

Исполнитель работ:



Землеустроитель III кат.

Нефодина Т.А.

01.04.2012 г

(должность)

(подпись)

(фамилия и инициалы)

(дата)

КАТАЛОГ

координат точек поворота границ земельного участка
с проектным номером **8.2**, в квартале **1**, площадью **450,00** кв. м.,
категория земель – земли населенных пунктов,
предназначенного для огородничества
и расположенного по адресу:
Российская Федерация, Красноярский край, Манский район,
с. Шалинское

т.1 Y=153279.2496 X=600576.1063

т.2 Y=153308.2961 X=600568.6027

т.3 Y=153312.0479 X=600583.1259

т.4 Y=153283.0014 X=600590.6295

Исполнитель работ:

<u>Землеустроитель III кат.</u>	<u>Нефодина Т.А.</u>	<u>01.04.2012 г</u>
(должность)	(подпись)	(фамилия и инициалы)
		(дата)

КАТАЛОГ

координат точек поворота границ земельного участка
с проектным номером **9.1**, в квартале **1**, площадью **1500,00** кв. м.,
категория земель – земли населенных пунктов,
предназначенного для индивидуального жилищного строительства
и расположенного по адресу:
Российская Федерация, Красноярский край, Манский район,
с. Шалинское

т.1 Y=153330.8069 X=600655.7420

т.2 Y=153359.8533 X=600648.2384

т.3 Y=153347.3473 X=600599.8277

т.4 Y=153318.3009 X=600607.3313

Исполнитель работ:

Землеустроитель III кат.

(должность)



(подпись)

Нефодина Т.А.

(фамилия и инициалы)

01.04.2012 г

(дата)

КАТАЛОГ

координат точек поворота границ земельного участка
с проектным номером **9.2**, в квартале **1**, площадью **450,00** кв. м.,
категория земель – земли населенных пунктов,
предназначенного для огородничества
и расположенного по адресу:
Российская Федерация, Красноярский край, Манский район,
с. Шалинское

т.1 Y=153318.3009 X=600607.3313

т.2 Y=153347.3473 X=600599.8277

т.3 Y=153343.5955 X=600585.3045

т.4 Y=153314.5491 X=600592.8081

Исполнитель работ:



Землеустроитель III кат.

Нефодина Т.А.

01.04.2012 г

(должность)

(подпись)

(фамилия и инициалы)

(дата)

КАТАЛОГ

координат точек поворота границ земельного участка
с проектным номером **10.1**, в квартале **1**, площадью **1500,00** кв. м.,
категория земель – земли населенных пунктов,
предназначенного для индивидуального жилищного строительства
и расположенного по адресу:
Российская Федерация, Красноярский край, Манский район,
с. Шалинское

т.1 Y=153295.7901 X=600520.1920

т.2 Y=153324.8365 X=600512.6884


т.3 Y=153337.3425 X=600561.0991

т.4 Y=153308.2961 X=600568.6027

Исполнитель работ:

Землеустроитель III кат.

(должность)



(подпись)

Нефодина Т.А.

(фамилия и инициалы)

01.04.2012 г

(дата)

КАТАЛОГ

координат точек поворота границ земельного участка
с проектным номером **10.2**, в квартале **1**, площадью **450,00** кв. м.,
категория земель – земли населенных пунктов,
предназначенного для огородничества
и расположенного по адресу:
Российская Федерация, Красноярский край, Манский район,
с. Шалинское

т.1 Y=153308.2961 X=600568.6027

т.2 Y=153337.3425 X=600561.0991

т.3 Y=153341.0943 X=600575.6223

т.4 Y=153312.0479 X=600583.1259

Исполнитель работ:

Землеустроитель III кат.

Нефодина Т.А.

01.04.2012 г

(должность)

(подпись)

(фамилия и инициалы)

(дата)

КАТАЛОГ

координат точек поворота границ земельного участка
с проектным номером **11.1**, в квартале **1**, площадью **1500,00** кв. м.,
категория земель – земли населенных пунктов,
предназначенного для индивидуального жилищного строительства
и расположенного по адресу:
Российская Федерация, Красноярский край, Манский район,
с. Шалинское

т.1 Y=153359.8533 X=600648.2384

т.2 Y=153388.8998 X=600640.7348

т.3 Y=153376.3938 X=600592.3241

т.4 Y=153347.3473 X=600599.8277

Исполнитель работ:

Землеустроитель III кат.

(должность)

(подпись)

Нефодина Т.А.

(фамилия и инициалы)

01.04.2012 г

(дата)

КАТАЛОГ

координат точек поворота границ земельного участка
с проектным номером **11.2**, в квартале **1**, площадью **450,00** кв. м.,
категория земель – земли населенных пунктов,
предназначенного для огородничества
и расположенного по адресу:
Российская Федерация, Красноярский край, Манский район,
с. Шалинское

т.1 Y=153347.3473 X=600599.8277

т.2 Y=153376.3938 X=600592.3241

т.3 Y=153372.6420 X=600577.8009

т.4 Y=153343.5955 X=600585.3045

Исполнитель работ:

Землеустроитель III кат.

Нефодина Т.А.

01.04.2012 г

(должность)

(подпись)

(фамилия и инициалы)

(дата)

КАТАЛОГ

координат точек поворота границ земельного участка
с проектным номером **12.1**, в квартале **1**, площадью **1500,00** кв. м.,
категория земель – земли населенных пунктов,
предназначенного для индивидуального жилищного строительства
и расположенного по адресу:
Российская Федерация, Красноярский край, Манский район,
с. Шалинское

т.1 Y=153324.8365 X=600512.6884

т.2 Y=153353.8829 X=600505.1848


т.3 Y=153366.3890 X=600553.5955

т.4 Y=153337.3425 X=600561.0991

Исполнитель работ:

Землеустроитель III кат.

(должность)



(подпись)

Нефодина Т.А.

(фамилия и инициалы)

01.04.2012 г

(дата)

КАТАЛОГ

координат точек поворота границ земельного участка
с проектным номером **12.2**, в квартале **1**, площадью **450,00** кв. м.,
категория земель – земли населенных пунктов,
предназначенного для огородничества
и расположенного по адресу:
Российская Федерация, Красноярский край, Манский район,
с. Шалинское

т.1 Y=153337.3425 X=600561.0991

т.2 Y=153366.3890 X=600553.5955

т.3 Y=153370.1408 X=600568.1187

т.4 Y=153341.0943 X=600575.6223

Исполнитель работ:

Землеустроитель III кат.

(должность)



(подпись)

Нефодина Т.А.

(фамилия и инициалы)

01.04.2012 г

(дата)

КАТАЛОГ

координат точек поворота границ земельного участка
с проектным номером **13.1**, в квартале **1**, площадью **1500,00** кв. м.,
категория земель – земли населенных пунктов,
предназначенного для индивидуального жилищного строительства
и расположенного по адресу:
Российская Федерация, Красноярский край, Манский район,
с. Шалинское

т.1 Y=153388.8998 X=00640.7348

т.2 Y=153417.9462 X=600633.2312

т.3 Y=153405.4402 X=600584.8205

т.4 Y=153376.3938 X=600592.3241

28 (303/21) Разработка проекта планировки с проектом межевания микрорайона
«Северный» с. Шалинского Манского района Красноярского края
«Проект межевания территорий»

Исполнитель работ:



Землеустроитель III кат.

Нефодина Т.А.

01.04.2012 г

(должность)

(подпись)

(фамилия и инициалы)

(дата)

КАТАЛОГ

координат точек поворота границ земельного участка
с проектным номером **13.2**, в квартале **1**, площадью **450,00** кв. м.,
категория земель – земли населенных пунктов,
предназначенного для огородничества
и расположенного по адресу:
Российская Федерация, Красноярский край, Манский район,
с. Шалинское

т.1 Y=153376.3938 X=600592.3241

т.2 Y=153405.4402 X=600584.8205

т.3 Y=153401.6884 X=600570.2973

т.4 Y=153372.6420 X=600577.8009

Исполнитель работ:



Землеустроитель III кат.

Нефодина Т.А.

01.04.2012 г

(должность)

(подпись)

(фамилия и инициалы)

(дата)

КАТАЛОГ

координат точек поворота границ земельного участка
с проектным номером **14.1**, в квартале **1**, площадью **1500,00** кв. м.,
категория земель – земли населенных пунктов,
предназначенного для индивидуального жилищного строительства
и расположенного по адресу:
Российская Федерация, Красноярский край, Манский район,
с. Шалинское

т.1 Y=153353.8829 X=600505.1848

т.2 Y=153382.9294 X=600497.6811

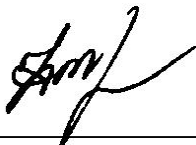
т.3 Y=153395.4354 X=600546.0919

т.4 Y=153366.3890 X=600553.5955

Исполнитель работ:

Землеустроитель III кат.

(должность)



(подпись)

Нефодина Т.А.

(фамилия и инициалы)

01.04.2012 г

(дата)

КАТАЛОГ

координат точек поворота границ земельного участка
с проектным номером **14.2**, в квартале **1**, площадью **450,00** кв. м.,
категория земель – земли населенных пунктов,
предназначенного для огородничества
и расположенного по адресу:
Российская Федерация, Красноярский край, Манский район,
с. Шалинское

т.1 Y=153366.3890 X=600553.5955

т.2 Y=153395.4354 X=600546.0919


т.3 Y=153399.1872 X=600560.6151

т.4 Y=153370.1408 X=600568.1187

Исполнитель работ:

Землеустроитель III кат.

(должность)



(подпись)

Нефодина Т.А.

(фамилия и инициалы)

01.04.2012 г

(дата)

КАТАЛОГ

координат точек поворота границ земельного участка
с проектным номером **15.1**, в квартале **1**, площадью **1500,00** кв. м.,
категория земель – земли населенных пунктов,
предназначенного для индивидуального жилищного строительства
и расположенного по адресу:
Российская Федерация, Красноярский край, Манский район,
с. Шалинское

т.1 Y=153417.9462 X=600633.2312

т.2 Y=153446.9927 X=600625.7276

т.3 Y=153434.4867 X=600577.3169

т.4 Y=153405.4402 X=600584.8205

Исполнитель работ:



Землеустроитель III кат.

Нефодина Т.А.

01.04.2012 г

(должность)

(подпись)

(фамилия и инициалы)

(дата)

КАТАЛОГ

координат точек поворота границ земельного участка
с проектным номером **15.2**, в квартале **1**, площадью **450,00** кв. м.,
категория земель – земли населенных пунктов,
предназначенного для огородничества
и расположенного по адресу:
Российская Федерация, Красноярский край, Манский район,
с. Шалинское

т.1 Y=153405.4402 X=600584.8205

т.2 Y=153434.4867 X=600577.3169

т.3 Y=153430.7349 X=600562.7936

т.4 Y=153401.6884 X=600570.2973

Исполнитель работ:

Землеустроитель III кат.

Нефодина Т.А.

01.04.2012 г

(должность)

(подпись)

(фамилия и инициалы)

(дата)

КАТАЛОГ

координат точек поворота границ земельного участка
с проектным номером **16.1**, в квартале **1**, площадью **1500,00** кв. м.,
категория земель – земли населенных пунктов,
предназначенного для индивидуального жилищного строительства
и расположенного по адресу:
Российская Федерация, Красноярский край, Манский район,
с. Шалинское

т.1 Y=153382.9294 X=600497.6811

т.2 Y=153411.9758 X=600490.1775

т.3 Y=153424.4818 X=600538.5883

т.4 Y=153395.4354 X=600546.0919

Исполнитель работ:

Землеустроитель III кат.

(должность)



(подпись)

Нефодина Т.А.

(фамилия и инициалы)

01.04.2012 г

(дата)

КАТАЛОГ

координат точек поворота границ земельного участка
с проектным номером **16.2**, в квартале **1**, площадью **450,00** кв. м.,
категория земель – земли населенных пунктов,
предназначенного для огородничества
и расположенного по адресу:
Российская Федерация, Красноярский край, Манский район,
с. Шалинское

т.1 Y=153395.4354 X=600546.0919

т.2 Y=153424.4818 X=600538.5883

т.3 Y=153428.2336 X=600553.1115

т.4 Y=153399.1872 X=600560.6151

Исполнитель работ:



Землеустроитель III кат.

Нефодина Т.А.

01.04.2012 г

(должность)

(подпись)

(фамилия и инициалы)

(дата)

КАТАЛОГ

координат точек поворота границ земельного участка
с проектным номером **17.1**, в квартале **1**, площадью **1500,00** кв. м.,
категория земель – земли населенных пунктов,
предназначенного для индивидуального жилищного строительства
и расположенного по адресу:
Российская Федерация, Красноярский край, Манский район,
с. Шалинское

т.1 Y=153446.9927 X=600625.7276

т.2 Y=153476.0391 X=600618.2240

т.3 Y=153463.5331 X=600569.8133

т.4 Y=153434.4867 X=600577.3169

Исполнитель работ:

Землеустроитель III кат.

(должность)



(подпись)

Нефодина Т.А.

(фамилия и инициалы)

01.04.2012 г

(дата)

КАТАЛОГ

координат точек поворота границ земельного участка
с проектным номером **17.2**, в квартале **1**, площадью **450,00** кв. м.,
категория земель – земли населенных пунктов,
предназначенного для огородничества
и расположенного по адресу:
Российская Федерация, Красноярский край, Манский район,
с. Шалинское

т.1 Y=153434.4867 X=600577.3169

т.2 Y=153463.5331 X=600569.8133

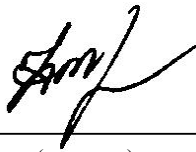
т.3 Y=153459.7813 X=600555.2900

т.4 Y=153430.7349 X=600562.7936

Исполнитель работ:

Землеустроитель III кат.

(должность)



(подпись)

Нефодина Т.А.

(фамилия и инициалы)

01.04.2012 г

(дата)

КАТАЛОГ

координат точек поворота границ земельного участка
с проектным номером **18.1**, в квартале **1**, площадью **1500,00** кв. м.,
категория земель – земли населенных пунктов,
предназначенного для индивидуального жилищного строительства
и расположенного по адресу:
Российская Федерация, Красноярский край, Манский район,
с. Шалинское

т.1 Y=153411.9758 X=600490.1775

т.2 Y=153441.0223 X=600482.6739

т.3 Y=153453.5283 X=600531.0847

Т.4 Y=153424.4818 X=600538.5883

Исполнитель работ:

Землеустроитель III кат.

(должность)



(подпись)

Нефодина Т.А.

(фамилия и инициалы)

01.04.2012 г

(дата)

КАТАЛОГ

координат точек поворота границ земельного участка
с проектным номером **18.2**, в квартале **1**, площадью **450,00** кв. м.,
категория земель – земли населенных пунктов,
предназначенного для огородничества
и расположенного по адресу:
Российская Федерация, Красноярский край, Манский район,
с. Шалинское

Т.1 Y=153424.4818 X=600538.5883

Т.2 Y=153453.5283 X=600531.0847


Т.3 Y=153457.2801 X=600545.6079

т.4 Y=153428.2336 X=600553.1115

Исполнитель работ:

Землеустроитель III кат.

(должность)



(подпись)

Нефодина Т.А.

(фамилия и инициалы)

01.04.2012 г

(дата)

КАТАЛОГ

координат точек поворота границ земельного участка
с проектным номером **19.1**, в квартале **1**, площадью **1500,00** кв. м.,
категория земель – земли населенных пунктов,
предназначенного для индивидуального жилищного строительства
и расположенного по адресу:
Российская Федерация, Красноярский край, Манский район,
с. Шалинское

т.1 Y=153476.0391 X=600618.2240

т.2 Y=153505.0856 X=600610.7204

т.3 Y=153492.5795 X=600562.3096

т.4 Y=153463.5331 X=600569.8133

Исполнитель работ:

Землеустроитель III кат.
(должность)



(подпись)

Нефодина Т.А.
(фамилия и инициалы)

01.04.2012 г
(дата)

КАТАЛОГ

координат точек поворота границ земельного участка
с проектным номером **19.2**, в квартале **1**, площадью **450,00** кв. м.,
категория земель – земли населенных пунктов,
предназначенного для огородничества
и расположенного по адресу:
Российская Федерация, Красноярский край, Манский район,
с. Шалинское

т.1 Y=153463.5331 X=600569.8133

т.2 Y=153492.5795 X=600562.3096

т.3 Y=153488.8277 X=600547.7864

т.4 Y=153459.7813 X=600555.2900

Исполнитель работ:

Землеустроитель III кат.

(должность)



(подпись)

Нефодина Т.А.

(фамилия и инициалы)

01.04.2012 г

(дата)

КАТАЛОГ

координат точек поворота границ земельного участка
с проектным номером **20.1**, в квартале **1**, площадью **1500,00** кв. м.,
категория земель – земли населенных пунктов,
предназначенного для индивидуального жилищного строительства
и расположенного по адресу:
Российская Федерация, Красноярский край, Манский район,
с. Шалинское

т.1 Y=153441.0223 X=600482.6739

т.2 Y=153470.0687 X=600475.1703

т.3 Y=153482.5747 X=600523.5811

т.4 Y=153453.5283 X=600531.0847

Исполнитель работ:

Землеустроитель III кат.

(должность)



(подпись)

Нефодина Т.А.

(фамилия и инициалы)

01.04.2012 г

(дата)

КАТАЛОГ

координат точек поворота границ земельного участка
с проектным номером **20.2**, в квартале **1**, площадью **450,00** кв. м.,
категория земель – земли населенных пунктов,
предназначенного для огородничества
и расположенного по адресу:
Российская Федерация, Красноярский край, Манский район,
с. Шалинское


т.1 Y=153453.5283 X=600531.0847

т.2 Y=153482.5747 X=600523.5811

т.3 Y=153486.3265 X=600538.1043

т.4 Y=153457.2801 X=600545.6079

Исполнитель работ:



Землеустроитель III кат.

Нефодина Т.А.

01.04.2012 г

(должность)

(подпись)

(фамилия и инициалы)

(дата)

КАТАЛОГ

координат точек поворота границ земельного участка
с проектным номером **21.1**, в квартале **1**, площадью **1500,00** кв. м.,
категория земель – земли населенных пунктов,
предназначенного для индивидуального жилищного строительства
и расположенного по адресу:
Российская Федерация, Красноярский край, Манский район,
с. Шалинское


т.1 Y=153505.0856 X=600610.7204

т.2 Y=153534.1320 X=600603.2168

т.3 Y=153521.6260 X=600554.8060

т.4 Y=153492.5795 X=600562.3096

Исполнитель работ:



Землеустроитель III кат.

Нефодина Т.А.

01.04.2012 г

(должность)

(подпись)

(фамилия и инициалы)

(дата)

КАТАЛОГ

координат точек поворота границ земельного участка
с проектным номером **21.2**, в квартале **1**, площадью **450,00** кв. м.,
категория земель – земли населенных пунктов,
предназначенного для огородничества
и расположенного по адресу:
Российская Федерация, Красноярский край, Манский район,
с. Шалинское

т.1 Y=153492.5795 X=600562.3096

т.2 Y=153521.6260 X=600554.8060

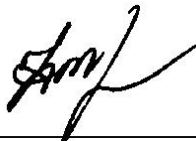
т.3 Y=153517.8742 X=600540.2828

т.4 Y=153488.8277 X=600547.7864

Исполнитель работ:

Землеустроитель III кат.

(должность)



(подпись)

Нефодина Т.А.

(фамилия и инициалы)

01.04.2012 г

(дата)

КАТАЛОГ

координат точек поворота границ земельного участка
с проектным номером **22.1**, в квартале **1**, площадью **1500,00** кв. м.,
категория земель – земли населенных пунктов,
предназначенного для индивидуального жилищного строительства
и расположенного по адресу:
Российская Федерация, Красноярский край, Манский район,
с. Шалинское

т.1 Y=153470.0687 X=600475.1703

т.2 Y=153499.1152 X=600467.6667

т.3 Y=153511.6212 X=600516.0774

т.4 Y=153482.5747 X=600523.5811

Исполнитель работ:

Землеустроитель III кат.

(должность)



(подпись)

Нефодина Т.А.

(фамилия и инициалы)

01.04.2012 г

(дата)

КАТАЛОГ

координат точек поворота границ земельного участка
с проектным номером **22.2**, в квартале **1**, площадью **450,00** кв. м.,
категория земель – земли населенных пунктов,
предназначенного для огородничества
и расположенного по адресу:
Российская Федерация, Красноярский край, Манский район,
с. Шалинское

т.1 Y=153482.5747 X=600523.5811

т.2 Y=153511.6212 X=600516.0774

28 (303/21) Разработка проекта планировки с проектом межевания микрорайона
«Северный» с. Шалинского Манского района Красноярского края
«Проект межевания территорий»

т.3 Y=153515.3730 X=600530.6007

т.4 Y=153486.3265 X=600538.1043

Исполнитель работ:

Землеустроитель III кат.

(должность)



(подпись)

Нефодина Т.А.

(фамилия и инициалы)

01.04.2012 г

(дата)

КАТАЛОГ

координат точек поворота границ земельного участка
с проектным номером **23.1**, в квартале **2**, площадью **1500,00** кв. м.,
категория земель – земли населенных пунктов,
предназначенного для индивидуального жилищного строительства
и расположенного по адресу:
Российская Федерация, Красноярский край, Манский район,
с. Шалинское

т.1 Y=153172.1007 X=600521.1600

т.2 Y=153201.1471 X=600513.6564

28 (303/21) Разработка проекта планировки с проектом межевания микрорайона
«Северный» с. Шалинского Манского района Красноярского края
«Проект межевания территорий»

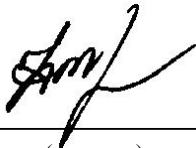
т.3 Y=153188.6411 X=600465.2456

т.4 Y=153159.5947 X=600472.7492

Исполнитель работ:

Землеустроитель III кат.

(должность)



(подпись)

Нефодина Т.А.

(фамилия и инициалы)

01.04.2012 г

(дата)

КАТАЛОГ

координат точек поворота границ земельного участка
с проектным номером **23.2**, в квартале **2**, площадью **450,00** кв. м.,
категория земель – земли населенных пунктов,
предназначенного для огородничества
и расположенного по адресу:
Российская Федерация, Красноярский край, Манский район,
с. Шалинское

т.1 Y=153159.5947 X=600472.7492

т.2 Y=153188.6411 X=600465.2456

28 (303/21) Разработка проекта планировки с проектом межевания микрорайона
«Северный» с. Шалинского Манского района Красноярского края
«Проект межевания территорий»


т.3 Y=153184.8893 X=600450.7224

т.4 Y=153155.8429 X=600458.2260

Исполнитель работ:

Землеустроитель III кат.

(должность)



(подпись)

Нефодина Т.А.

(фамилия и инициалы)

01.04.2012 г

(дата)

КАТАЛОГ

координат точек поворота границ земельного участка
с проектным номером **24.1**, в квартале **2**, площадью **1500,00** кв. м.,
категория земель – земли населенных пунктов,
предназначенного для индивидуального жилищного строительства
и расположенного по адресу:
Российская Федерация, Красноярский край, Манский район,
с. Шалинское

т.1 Y=153137.0838 X=600385.6099


т.2 Y=153166.1303 X=600378.1063

28 (303/21) Разработка проекта планировки с проектом межевания микрорайона
«Северный» с. Шалинского Манского района Красноярского края
«Проект межевания территорий»

т.3 Y=153178.6363 X=600426.5170

т.4 Y=153149.5898 X=600434.0206

Исполнитель работ:



Землеустроитель III кат.

Нефодина Т.А.

01.04.2012 г

(должность)

(подпись)

(фамилия и инициалы)

(дата)

КАТАЛОГ

координат точек поворота границ земельного участка
с проектным номером **24.2**, в квартале **2**, площадью **450,00** кв. м.,
категория земель – земли населенных пунктов,
предназначенного для огородничества
и расположенного по адресу:
Российская Федерация, Красноярский край, Манский район,
с. Шалинское

т.1 Y=153149.5898 X=600434.0206

т.2 Y=153178.6363 X=600426.5170


т.3 Y=153182.3881 X=600441.0403

т.4 Y=153153.3416 X=600448.5439

Исполнитель работ:

Землеустроитель III кат.

(должность)



(подпись)

Нефодина Т.А.

(фамилия и инициалы)

01.04.2012 г

(дата)

КАТАЛОГ

координат точек поворота границ земельного участка
с проектным номером **25.1**, в квартале **2**, площадью **1500,00** кв. м.,
категория земель – земли населенных пунктов,
предназначенного для индивидуального жилищного строительства
и расположенного по адресу:
Российская Федерация, Красноярский край, Манский район,
с. Шалинское

т.1 Y=153201.1471 X=600513.6564

т.2 Y=153230.1936 X=600506.1528


т.3 Y=153217.6875 X=600457.7420

т.4 Y=153188.6411 X=600465.2456

Исполнитель работ:

Землеустроитель III кат.

(должность)



(подпись)

Нефодина Т.А.

(фамилия и инициалы)

01.04.2012 г

(дата)

КАТАЛОГ

координат точек поворота границ земельного участка
с проектным номером **25.2**, в квартале **2**, площадью **450,00** кв. м.,
категория земель – земли населенных пунктов,
предназначенного для огородничества
и расположенного по адресу:
Российская Федерация, Красноярский край, Манский район,
с. Шалинское

т.1 Y=153188.6411 X=600465.2456

т.2 Y=153217.6875 X=600457.7420


т.3 Y=153213.9357 X=600443.2188

т.4 Y=153184.8893 X=600450.7224

Исполнитель работ:

Землеустроитель III кат.

(должность)



(подпись)

Нефодина Т.А.

(фамилия и инициалы)

01.04.2012 г

(дата)

КАТАЛОГ

координат точек поворота границ земельного участка
с проектным номером **26.1**, в квартале **2**, площадью **1500,00** кв. м.,
категория земель – земли населенных пунктов,
предназначенного для индивидуального жилищного строительства
и расположенного по адресу:
Российская Федерация, Красноярский край, Манский район,
с. Шалинское

т.1 Y=153166.1303 X=600378.1063

т.2 Y=153195.1767 X=600370.6027

28 (303/21) Разработка проекта планировки с проектом межевания микрорайона
«Северный» с. Шалинского Манского района Красноярского края
«Проект межевания территорий»


т.3 Y=153207.6827 X=600419.0134

т.4 Y=153178.6363 X=600426.5170

Исполнитель работ:

Землеустроитель III кат.

(должность)



(подпись)

Нефодина Т.А.

(фамилия и инициалы)

01.04.2012 г

(дата)

КАТАЛОГ

координат точек поворота границ земельного участка
с проектным номером **26.2**, в квартале **2**, площадью **450,00** кв. м.,
категория земель – земли населенных пунктов,
предназначенного для огородничества
и расположенного по адресу:
Российская Федерация, Красноярский край, Манский район,
с. Шалинское

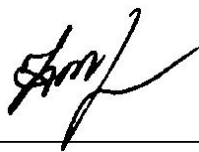
т.1 Y=153178.6363 X=600426.5170

т.2 Y=153207.6827 X=600419.0134

т.3 Y=153211.4345 X=600433.5366

т.4 Y=153182.3881 X=600441.0403

Исполнитель работ:



Землеустроитель III кат.

Нефодина Т.А.

01.04.2012 г

(должность)

(подпись)

(фамилия и инициалы)

(дата)

КАТАЛОГ

координат точек поворота границ земельного участка
с проектным номером **27.1**, в квартале **2**, площадью **1500,00** кв. м.,
категория земель – земли населенных пунктов,
предназначенного для индивидуального жилищного строительства
и расположенного по адресу:
Российская Федерация, Красноярский край, Манский район,
с. Шалинское

т.1 Y=153230.1936 X=600506.1528

т.2 Y=153259.2400 X=600498.6491


т.3 Y=153246.7340 X=600450.2384

т.4 Y=153217.6875 X=600457.7420

Исполнитель работ:

Землеустроитель III кат.

(должность)



(подпись)

Нефодина Т.А.

(фамилия и инициалы)

01.04.2012 г

(дата)

КАТАЛОГ

координат точек поворота границ земельного участка
с проектным номером **27.2**, в квартале **2**, площадью **450,00** кв. м.,
категория земель – земли населенных пунктов,
предназначенного для огородничества
и расположенного по адресу:
Российская Федерация, Красноярский край, Манский район,
с. Шалинское

т.1 Y=153217.6875 X=600457.7420

т.2 Y=153246.7340 X=600450.2384

28 (303/21) Разработка проекта планировки с проектом межевания микрорайона
«Северный» с. Шалинского Манского района Красноярского края
«Проект межевания территорий»


т.3 Y=153242.9822 X=600435.7152

т.4 Y=153213.9357 X=600443.2188

Исполнитель работ:

Землеустроитель III кат.

(должность)



(подпись)

Нефодина Т.А.

(фамилия и инициалы)

01.04.2012 г

(дата)

КАТАЛОГ

координат точек поворота границ земельного участка
с проектным номером **28.1**, в квартале **2**, площадью **1500,00** кв. м.,
категория земель – земли населенных пунктов,
предназначенного для индивидуального жилищного строительства
и расположенного по адресу:
Российская Федерация, Красноярский край, Манский район,
с. Шалинское

т.1 Y=153195.1767 X=600370.6027

т.2 Y=153224.2232 X=600363.0991

28 (303/21) Разработка проекта планировки с проектом межевания микрорайона
«Северный» с. Шалинского Манского района Красноярского края
«Проект межевания территорий»


т.3 Y=153236.7292 X=600411.5098

т.4 Y=153207.6827 X=600419.0134

Исполнитель работ:

Землеустроитель III кат.

(должность)



(подпись)

Нефодина Г.А.

(фамилия и инициалы)

01.04.2012 г

(дата)

КАТАЛОГ

координат точек поворота границ земельного участка
с проектным номером **28.2**, в квартале **2**, площадью **450,00** кв. м.,
категория земель – земли населенных пунктов,
предназначенного для огородничества
и расположенного по адресу:
Российская Федерация, Красноярский край, Манский район,
с. Шалинское

т.1 Y=153207.6827 X=600419.0134

т.2 Y=153236.7292 X=600411.5098


т.3 Y=153240.4810 X=600426.0330

т.4 Y=153211.4345 X=600433.5366

Исполнитель работ:

Землеустроитель III кат.

(должность)



(подпись)

Нефодина Т.А.

(фамилия и инициалы)

01.04.2012 г

(дата)

КАТАЛОГ

координат точек поворота границ земельного участка
с проектным номером **29.1**, в квартале **2**, площадью **1500,00** кв. м.,
категория земель – земли населенных пунктов,
предназначенного для индивидуального жилищного строительства
и расположенного по адресу:
Российская Федерация, Красноярский край, Манский район,
с. Шалинское

т.1 Y=153259.2400 X=600498.6491

т.2 Y=153288.2864 X=600491.1455


т.3 Y=153275.7804 X=600442.7348

т.4 Y=153246.7340 X=600450.2384

Исполнитель работ:

Землеустроитель III кат.

(должность)



(подпись)

Нефодина Т.А.

(фамилия и инициалы)

01.04.2012 г

(дата)

КАТАЛОГ

координат точек поворота границ земельного участка
с проектным номером **29.2**, в квартале **2**, площадью **450,00** кв. м.,
категория земель – земли населенных пунктов,
предназначенного для огородничества
и расположенного по адресу:
Российская Федерация, Красноярский край, Манский район,
с. Шалинское

т.1 Y=153246.7340 X=600450.2384

т.2 Y=153275.7804 X=600442.7348

т.3 Y=153272.0286 X=600428.2116

т.4 Y=153242.9822 X=600435.7152

Исполнитель работ:

Землеустроитель III кат.

(должность)



(подпись)

Нефодина Т.А.

(фамилия и инициалы)

01.04.2012 г

(дата)

КАТАЛОГ

координат точек поворота границ земельного участка
с проектным номером **30.1**, в квартале **2**, площадью **1500,00** кв. м.,
категория земель – земли населенных пунктов,
предназначенного для индивидуального жилищного строительства
и расположенного по адресу:
Российская Федерация, Красноярский край, Манский район,
с. Шалинское

т.1 Y=153224.2232 X=600363.0991

т.2 Y=153253.2696 X=600355.5955

т.3 Y=153265.7756 X=600404.0062

т.4 Y=153236.7292 X=600411.5098

Исполнитель работ:

Землеустроитель III кат.

(должность)



(подпись)

Нефодина Т.А.

(фамилия и инициалы)

01.04.2012 г

(дата)

КАТАЛОГ

координат точек поворота границ земельного участка
с проектным номером **30.2**, в квартале **2**, площадью **450,00** кв. м.,
категория земель – земли населенных пунктов,
предназначенного для огородничества
и расположенного по адресу:
Российская Федерация, Красноярский край, Манский район,
с. Шалинское

т.1 Y=153236.7292 X=600411.5098

т.2 Y=153265.7756 X=600404.0062

т.3 Y=153269.5274 X=600418.5294

т.4 Y=153240.4810 X=600426.0330

Исполнитель работ:

Землеустроитель III кат.
(должность)



(подпись)

Нефодина Т.А.
(фамилия и инициалы)

01.04.2012 г.
(дата)

КАТАЛОГ

координат точек поворота границ земельного участка
с проектным номером **31.1**, в квартале **2**, площадью **1500,00** кв. м.,
категория земель – земли населенных пунктов,
предназначенного для индивидуального жилищного строительства
и расположенного по адресу:
Российская Федерация, Красноярский край, Манский район,
с. Шалинское

т.1 Y=153288.2864 X=600491.1455

т.2 Y=153317.3329 X=600483.6419

т.3 Y=153304.8269 X=600435.2312

Т.4 Y=153275.7804 X=600442.7348

Исполнитель работ:

Землеустроитель III кат.

(должность)



(подпись)

Нефодина Т.А.

(фамилия и инициалы)

01.04.2012 г

(дата)

КАТАЛОГ

координат точек поворота границ земельного участка
с проектным номером **31.2**, в квартале **2**, площадью **450,00** кв. м.,
категория земель – земли населенных пунктов,
предназначенного для огородничества
и расположенного по адресу:
Российская Федерация, Красноярский край, Манский район,
с. Шалинское

Т.1 Y=153275.7804 X=600442.7348

Т.2 Y=153304.8269 X=600435.2312

Т.3 Y=153301.0751 X=600420.7080

т.4 Y=153272.0286 X=600428.2116

Исполнитель работ:

Землеустроитель III кат.

(должность)

(подпись)

Нефодина Т.А.

(фамилия и инициалы)

01.04.2012 г

(дата)

КАТАЛОГ

координат точек поворота границ земельного участка
с проектным номером **32.1**, в квартале **2**, площадью **1500,00** кв. м.,
категория земель – земли населенных пунктов,
предназначенного для индивидуального жилищного строительства
и расположенного по адресу:
Российская Федерация, Красноярский край, Манский район,
с. Шалинское

т.1 Y=153253.2696 X=600355.5955

т.2 Y=153282.3160 X=600348.0919

т.3 Y=153294.8221 X=600396.5026

т.4 Y=153265.7756 X=600404.0062

Исполнитель работ:

Землеустроитель III кат.

(должность)

(подпись)

Нефодина Т.А.

(фамилия и инициалы)

01.04.2012 г

(дата)

КАТАЛОГ

координат точек поворота границ земельного участка
с проектным номером **32.2**, в квартале **2**, площадью **450,00** кв. м.,
категория земель – земли населенных пунктов,
предназначенного для огородничества
и расположенного по адресу:
Российская Федерация, Красноярский край, Манский район,
с. Шалинское

т.1 Y=153265.7756 X=600404.0062

т.2 Y=153294.8221 X=600396.5026

т.3 Y=153298.5739 X=600411.0258

т.4 Y=153269.5274 X=600418.5294

Исполнитель работ:

Землеустроитель III кат.

(должность)



(подпись)

Нефодина Т.А.

(фамилия и инициалы)

01.04.2012 г

(дата)

КАТАЛОГ

координат точек поворота границ земельного участка
с проектным номером **33.1**, в квартале **2**, площадью **1500,00** кв. м.,
категория земель – земли населенных пунктов,
предназначенного для индивидуального жилищного строительства
и расположенного по адресу:
Российская Федерация, Красноярский край, Манский район,
с. Шалинское

т.1 Y=153317.3329 X=600483.6419

т.2 Y=153346.3793 X=600476.1383

т.3 Y=153333.8733 X=600427.7276

т.4 Y=153304.8269 X=600435.2312

Исполнитель работ:

Землеустроитель III кат.

(должность)



(подпись)

Нефодина Т.А.

(фамилия и инициалы)

01.04.2012 г

(дата)

КАТАЛОГ

координат точек поворота границ земельного участка
с проектным номером **33.2**, в квартале **2**, площадью **450,00** кв. м.,
категория земель – земли населенных пунктов,
предназначенного для огородничества
и расположенного по адресу:
Российская Федерация, Красноярский край, Манский район,
с. Шалинское

т.1 Y=153304.8269 X=600435.2312

т.2 Y=153333.8733 X=600427.7276

т.3 Y=153330.1215 X=600413.2044

т.4 Y=153301.0751 X=600420.7080

Исполнитель работ:

Землеустроитель III кат.

(должность)

(подпись)

Нефодина Т.А.

(фамилия и инициалы)

01.04.2012 г

(дата)

КАТАЛОГ

координат точек поворота границ земельного участка
с проектным номером **34.1**, в квартале **2**, площадью **1500,00** кв. м.,
категория земель – земли населенных пунктов,
предназначенного для индивидуального жилищного строительства
и расположенного по адресу:
Российская Федерация, Красноярский край, Манский район,
с. Шалинское

т.1 Y=153282.3160 X=600348.0919

т.2 Y=153311.3625 X=600340.5882

т.3 Y=153323.8685 X=600388.9990

т.4 Y=153294.8221 X=600396.5026

Исполнитель работ:

Землеустроитель III кат.

(должность)



(подпись)

Нефодина Т.А.

(фамилия и инициалы)

01.04.2012 г

(дата)

КАТАЛОГ

координат точек поворота границ земельного участка
с проектным номером **34.2**, в квартале **2**, площадью **450,00** кв. м.,
категория земель – земли населенных пунктов,
предназначенного для огородничества
и расположенного по адресу:
Российская Федерация, Красноярский край, Манский район,
с. Шалинское

т.1 Y=153294.8221 X=600396.5026

т.2 Y=153323.8685 X=600388.9990

т.3 Y=153327.6203 X=600403.5222

т.4 Y=153298.5739 X=600411.0258

Исполнитель работ:

Землеустроитель III кат.
(должность)



(подпись)

Нефодина Т.А.
(фамилия и инициалы)

01.04.2012 г.
(дата)

КАТАЛОГ

координат точек поворота границ земельного участка
с проектным номером **35.1**, в квартале **2**, площадью **1500,00** кв. м.,
категория земель – земли населенных пунктов,
предназначенного для индивидуального жилищного строительства
и расположенного по адресу:
Российская Федерация, Красноярский край, Манский район,
с. Шалинское

т.1 Y=153346.3793 X=600476.1383

т.2 Y=153375.4258 X=600468.6347

т.3 Y=153362.9198 X=600420.2240

т.4 Y=153333.8733 X=600427.7276

Исполнитель работ:

Землеустроитель III кат.
(должность)



(подпись)

Нефодина Т.А.
(фамилия и инициалы)

01.04.2012 г
(дата)

КАТАЛОГ

координат точек поворота границ земельного участка
с проектным номером **35.2**, в квартале **2**, площадью **450,00** кв. м.,
категория земель – земли населенных пунктов,
предназначенного для огородничества
и расположенного по адресу:
Российская Федерация, Красноярский край, Манский район,
с. Шалинское

т.1 Y=153333.8733 X=600427.7276


т.2 Y=153362.9198 X=600420.2240

т.3 Y=153359.1680 X=600405.7007

Т.4 Y=153330.1215 X=600413.2044

Исполнитель работ:

Землеустроитель III кат.
(должность)



(подпись)

Нефодина Т.А.
(фамилия и инициалы)

01.04.2012 г.
(дата)

КАТАЛОГ

координат точек поворота границ земельного участка
с проектным номером **36.1**, в квартале **2**, площадью **1500,00** кв. м.,
категория земель – земли населенных пунктов,
предназначенного для индивидуального жилищного строительства
и расположенного по адресу:
Российская Федерация, Красноярский край, Манский район,
с. Шалинское

Т.1 Y=153311.3625 X=600340.5882

Т.2 Y=153340.4089 X=600333.0846

Т.3 Y=153352.9149 X=600381.4954

т.4 Y=153323.8685 X=600388.9990

Исполнитель работ:

Землеустроитель III кат.

(должность)

(подпись)

Нефодина Т.А.

(фамилия и инициалы)

01.04.2012 г

(дата)

КАТАЛОГ

координат точек поворота границ земельного участка
с проектным номером **36.2**, в квартале **2**, площадью **450,00** кв. м.,
категория земель – земли населенных пунктов,
предназначенного для огородничества
и расположенного по адресу:
Российская Федерация, Красноярский край, Манский район,
с. Шалинское

т.1 Y=153323.8685 X=600388.9990

т.2 Y=153352.9149 X=600381.4954

т.3 Y=153356.6667 X=600396.0186

т.4 Y=153327.6203 X=600403.5222

Исполнитель работ:

Землеустроитель III кат.

(должность)



(подпись)

Нефодина Т.А.

(фамилия и инициалы)

01.04.2012 г

(дата)

КАТАЛОГ

координат точек поворота границ земельного участка
с проектным номером **37.1**, в квартале **2**, площадью **1500,00** кв. м.,
категория земель – земли населенных пунктов,
предназначенного для индивидуального жилищного строительства
и расположенного по адресу:
Российская Федерация, Красноярский край, Манский район,
с. Шалинское

т.1 Y=153375.4258 X=600468.6347

т.2 Y=153404.4722 X=600461.1311

т.3 Y=153391.9662 X=600412.7204

Т.4 Y=153362.9198 X=600420.2240

1

Исполнитель работ:

Землеустроитель III кат.

(должность)



(подпись)

Нефодина Т.А.

(фамилия и инициалы)

01.04.2012 г

(дата)

КАТАЛОГ

координат точек поворота границ земельного участка
с проектным номером **37.2**, в квартале **2**, площадью **450,00** кв. м.,
категория земель – земли населенных пунктов,
предназначенного для огородничества
и расположенного по адресу:
Российская Федерация, Красноярский край, Манский район,
с. Шалинское

Т.1 Y=153362.9198 X=600420.2240

Т.2 Y=153391.9662 X=600412.7204

Т.3 Y=153388.2144 X=600398.1971

т.4 Y=153359.1680 X=600405.7007

Исполнитель работ:

Землеустроитель III кат.

(должность)

(подпись)

Нефодина Т.А.

(фамилия и инициалы)

01.04.2012 г

(дата)

КАТАЛОГ

координат точек поворота границ земельного участка
с проектным номером **38.1**, в квартале **2**, площадью **1500,00** кв. м.,
категория земель – земли населенных пунктов,
предназначенного для индивидуального жилищного строительства
и расположенного по адресу:
Российская Федерация, Красноярский край, Манский район,
с. Шалинское

т.1 Y=153340.4089 X=600333.0846

т.2 Y=153369.4554 X=600325.5810

т.3 Y=153381.9614 X=600373.9918

т.4 Y=153352.9149 X=600381.4954

Исполнитель работ:

Землеустроитель III кат.
(должность)



Нефодина Т.А.
(фамилия и инициалы)

01.04.2012 г.
(дата)

КАТАЛОГ

координат точек поворота границ земельного участка
с проектным номером **38.2**, в квартале **2**, площадью **450,00** кв. м.,
категория земель – земли населенных пунктов,
предназначенного для огородничества
и расположенного по адресу:
Российская Федерация, Красноярский край, Манский район,
с. Шалинское

т.1 Y=153352.9149 X=600381.4954

т.2 Y=153381.9614 X=600373.9918


т.3 Y=153385.7132 X=600388.5150

т.4 Y=153356.6667 X=600396.0186

Исполнитель работ:

Землеустроитель III кат.

(должность)



(подпись)

Нефодина Т.А.

(фамилия и инициалы)

01.04.2012 г

(дата)

КАТАЛОГ

координат точек поворота границ земельного участка
с проектным номером **39.1**, в квартале **2**, площадью **1500,00** кв. м.,
категория земель – земли населенных пунктов,
предназначенного для индивидуального жилищного строительства
и расположенного по адресу:
Российская Федерация, Красноярский край, Манский район,
с. Шалинское

т.1 Y=153404.4722 X=600461.1311

т.2 Y=153433.5187 X=600453.6275

т.3 Y=153421.0126 X=600405.2167

т.4 Y=153391.9662 X=600412.7204

Исполнитель работ:

Землеустроитель III кат.
(должность)



(подпись)

Нефодина Т.А.
(фамилия и инициалы)

01.04.2012 г
(дата)

КАТАЛОГ

координат точек поворота границ земельного участка
с проектным номером **39.2**, в квартале **2**, площадью **450,00** кв. м.,
категория земель – земли населенных пунктов,
предназначенного для огородничества
и расположенного по адресу:
Российская Федерация, Красноярский край, Манский район,
с. Шалинское

т.1 Y=153391.9662 X=600412.7204

т.2 Y=153421.0126 X=600405.2167

т.3 Y=153417.2608 X=600390.6935

т.4 Y=153388.2144 X=600398.1971

Исполнитель работ:

Землеустроитель III кат.
(должность)


(подпись)

Нефодина Т.А.
(фамилия и инициалы)

01.04.2012 г.
(дата)

КАТАЛОГ

координат точек поворота границ земельного участка
с проектным номером **40.1**, в квартале **2**, площадью **1500,00** кв. м.,
категория земель – земли населенных пунктов,
предназначенного для индивидуального жилищного строительства
и расположенного по адресу:
Российская Федерация, Красноярский край, Манский район,
с. Шалинское

т.1 Y=153369.4554 X=600325.5810

т.2 Y=153398.5018 X=600318.0774

т.3 Y=153411.0078 X=600366.4882

Т.4 Y=153381.9614 X=600373.9918

Исполнитель работ:

Землеустроитель III кат.

(должность)



(подпись)

Нефодина Т.А.

(фамилия и инициалы)

01.04.2012 г

(дата)

КАТАЛОГ

координат точек поворота границ земельного участка
с проектным номером **40.2**, в квартале **2**, площадью **450,00** кв. м.,
категория земель – земли населенных пунктов,
предназначенного для огородничества
и расположенного по адресу:
Российская Федерация, Красноярский край, Манский район,
с. Шалинское

Т.1 Y=153381.9614 X=600373.9918

Т.2 Y=153411.0078 X=600366.4882


Т.3 Y=153414.7596 X=600381.0114

т.4 Y=153385.7132 X=600388.5150

Исполнитель работ:

Землеустроитель III кат.

(должность)



(подпись)

Нефодина Т.А.

(фамилия и инициалы)

01.04.2012 г

(дата)

КАТАЛОГ

координат точек поворота границ земельного участка
с проектным номером **41.1**, в квартале **2**, площадью **1500,00** кв. м.,
категория земель – земли населенных пунктов,
предназначенного для индивидуального жилищного строительства
и расположенного по адресу:
Российская Федерация, Красноярский край, Манский район,
с. Шалинское

т.1 Y=153433.5187 X=600453.6275

т.2 Y=153462.5651 X=600446.1239

т.3 Y=153450.0591 X=600397.7131

т.4 Y=153421.0126 X=600405.2167

Исполнитель работ:

Землеустроитель III кат.
(должность)



Нефодина Т.А.
(фамилия и инициалы)

01.04.2012 г
(дата)

КАТАЛОГ

координат точек поворота границ земельного участка
с проектным номером **41.2**, в квартале **2**, площадью **450,00** кв. м.,
категория земель – земли населенных пунктов,
предназначенного для огородничества
и расположенного по адресу:
Российская Федерация, Красноярский край, Манский район,
с. Шалинское

т.1 Y=153421.0126 X=600405.2167

т.2 Y=153450.0591 X=600397.7131

т.3 Y=153446.3073 X=600383.1899

т.4 Y=153417.2608 X=600390.6935

Исполнитель работ:

Землеустроитель III кат.

(должность)



(подпись)

Нефодина Т.А.

(фамилия и инициалы)

01.04.2012 г

(дата)

КАТАЛОГ

координат точек поворота границ земельного участка
с проектным номером **42.1**, в квартале **2**, площадью **1500,00** кв. м.,
категория земель – земли населенных пунктов,
предназначенного для индивидуального жилищного строительства
и расположенного по адресу:
Российская Федерация, Красноярский край, Манский район,
с. Шалинское

т.1 Y=153398.5018 X=600318.0774

т.2 Y=153427.5483 X=600310.5738

т.3 Y=153440.0543 X=600358.9845

т.4 Y=153411.0078 X=600366.4882

Исполнитель работ:

Землеустроитель III кат.
(должность)



Нефодина Т.А.
(фамилия и инициалы)

01.04.2012 г
(дата)

КАТАЛОГ

координат точек поворота границ земельного участка
с проектным номером **42.2**, в квартале **2**, площадью **450,00** кв. м.,
категория земель – земли населенных пунктов,
предназначенного для огородничества
и расположенного по адресу:
Российская Федерация, Красноярский край, Манский район,
с. Шалинское

т.1 Y=153411.0078 X=600366.4882

т.2 Y=153440.0543 X=600358.9845

т.3 Y=153443.8061 X=600373.5078

т.4 Y=153414.7596 X=600381.0114

Исполнитель работ:

Землеустроитель III кат.
(должность)



(подпись)

Нефодина Т.А.
(фамилия и инициалы)

01.04.2012 г.
(дата)

КАТАЛОГ

координат точек поворота границ земельного участка
с проектным номером **43.1**, в квартале **2**, площадью **1500,00** кв. м.,
категория земель – земли населенных пунктов,
предназначенного для индивидуального жилищного строительства
и расположенного по адресу:
Российская Федерация, Красноярский край, Манский район,
с. Шалинское

т.1 Y=153462.5651 X=600446.1239

т.2 Y=153491.6115 X=600438.6203

т.3 Y=153479.1055 X=600390.2095

т.4 Y=153450.0591 X=600397.7131

Исполнитель работ:

Землеустроитель III кат.

(должность)



(подпись)

Нефодина Т.А.

(фамилия и инициалы)

01.04.2012 г

(дата)

КАТАЛОГ

координат точек поворота границ земельного участка
с проектным номером **43.2**, в квартале **2**, площадью **450,00** кв. м.,
категория земель – земли населенных пунктов,
предназначенного для огородничества
и расположенного по адресу:
Российская Федерация, Красноярский край, Манский район,
с. Шалинское

т.1 Y=153450.0591 X=600397.7131

т.2 Y=153479.1055 X=600390.2095

т.3 Y=153475.3537 X=600375.6863

т.4 Y=153446.3073 X=600383.1899

Исполнитель работ:

Землеустроитель III кат.

(должность)



(подпись)

Нефодина Т.А.

(фамилия и инициалы)

01.04.2012 г

(дата)

КАТАЛОГ

координат точек поворота границ земельного участка
с проектным номером **44.1**, в квартале **2**, площадью **1500,00** кв. м.,
категория земель – земли населенных пунктов,
предназначенного для индивидуального жилищного строительства
и расположенного по адресу:
Российская Федерация, Красноярский край, Манский район,
с. Шалинское

т.1 Y=153427.5483 X=600310.5738

т.2 Y=153456.5947 X=600303.0702


т.3 Y=153469.1007 X=600351.4809

Т.4 Y=153440.0543 X=600358.9845

Исполнитель работ:

Землеустроитель III кат.

(должность)



(подпись)

Нефодина Т.А.

(фамилия и инициалы)

01.04.2012 г

(дата)

КАТАЛОГ

координат точек поворота границ земельного участка
с проектным номером **44.2**, в квартале **2**, площадью **450,00** кв. м.,
категория земель – земли населенных пунктов,
предназначенного для огородничества
и расположенного по адресу:
Российская Федерация, Красноярский край, Манский район,
с. Шалинское

Т.1 Y=153440.0543 X=600358.9845

Т.2 Y=153469.1007 X=600351.4809

Т.3 Y=153472.8525 X=600366.0042

т.4 Y=153443.8061 X=600373.5078

Исполнитель работ:

Землеустроитель III кат.

(должность)



(подпись)

Нефодина Т.А.

(фамилия и инициалы)

01.04.2012 г

(дата)

КАТАЛОГ

координат точек поворота границ земельного участка
с проектным номером **45.1**, в квартале **3**, площадью **1500,00** кв. м.,
категория земель – земли населенных пунктов,
предназначенного для индивидуального жилищного строительства
и расположенного по адресу:
Российская Федерация, Красноярский край, Манский район,
с. Шалинское

т.1 Y=153117.0742 X=600308.1527

т.2 Y=153146.1206 X=600300.6491

т.3 Y=153158.6267 X=600349.0599

т.4 Y=153129.5802 X=600356.5635

Исполнитель работ:

Землеустроитель III кат.

(должность)

(подпись)

Нефодина Т.А.

(фамилия и инициалы)

01.04.2012 г

(дата)

КАТАЛОГ

координат точек поворота границ земельного участка
с проектным номером **45.2**, в квартале **3**, площадью **600,00** кв. м.,
категория земель – земли населенных пунктов,
предназначенного для огородничества
и расположенного по адресу:
Российская Федерация, Красноярский край, Манский район,
с. Шалинское

т.1 Y=153117.0742 X=600308.1527


т.2 Y=153112.0718 X=600288.7884

т.3 Y=153141.1182 X=600281.2848

т.4 Y=153146.1206 X=600300.6491

Исполнитель работ:

Землеустроитель III кат.
(должность)



Нефодина Т.А.
(фамилия и инициалы)

01.04.2012 г.
(дата)

КАТАЛОГ

координат точек поворота границ земельного участка
с проектным номером **46.1**, в квартале **3**, площадью **1500,00** кв. м.,
категория земель – земли населенных пунктов,
предназначенного для индивидуального жилищного строительства
и расположенного по адресу:
Российская Федерация, Красноярский край, Манский район,
с. Шалинское

т.1 Y=153146.1206 X=600300.6491

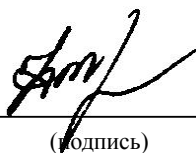
т.2 Y=153175.1671 X=600293.1455

т.3 Y=153187.6731 X=600341.5562

т.4 Y=153158.6267 X=600349.0599

Исполнитель работ:

Землеустроитель III кат.
(должность)



(подпись)

Нефодина Т.А.
(фамилия и инициалы)

01.04.2012 г.
(дата)

КАТАЛОГ

координат точек поворота границ земельного участка
с проектным номером **46.2**, в квартале **3**, площадью **600,00** кв. м.,
категория земель – земли населенных пунктов,
предназначенного для огородничества
и расположенного по адресу:
Российская Федерация, Красноярский край, Манский район,
с. Шалинское

т.1 Y=153146.1206 X=600300.6491

т.2 Y=153141.1182 X=600281.2848

т.3 Y=153170.1647 X=600273.7812

т.4 Y=153175.1671 X=600293.1455

Исполнитель работ:

Землеустроитель III кат.
(должность)



Нефодина Т.А.
(фамилия и инициалы)

01.04.2012 г.
(дата)

КАТАЛОГ

координат точек поворота границ земельного участка
с проектным номером **47.1**, в квартале **3**, площадью **1500,00** кв. м.,
категория земель – земли населенных пунктов,
предназначенного для индивидуального жилищного строительства
и расположенного по адресу:
Российская Федерация, Красноярский край, Манский район,
с. Шалинское

т.1 Y=153175.1671 X=600293.1455

т.2 Y=153204.2135 X=600285.6419

т.3 Y=153216.7195 X=600334.0526

т.4 Y=153187.6731 X=600341.5562

Исполнитель работ:

Землеустроитель III кат.
(должность)



(подпись)

Нефодина Т.А.
(фамилия и инициалы)

01.04.2012 г
(дата)

КАТАЛОГ

координат точек поворота границ земельного участка
с проектным номером **47.2**, в квартале **3**, площадью **600,00** кв. м.,
категория земель – земли населенных пунктов,
предназначенного для огородничества
и расположенного по адресу:
Российская Федерация, Красноярский край, Манский район,
с. Шалинское

т.1 Y=153175.1671 X=600293.1455

т.2 Y=153170.1647 X=600273.7812

т.3 Y=153199.2111 X=600266.2776

т.4 Y=153204.2135 X=600285.6419

Исполнитель работ:

Землеустроитель III кат.

(должность)

(подпись)

Нефодина Т.А.

(фамилия и инициалы)

01.04.2012 г.

(дата)

КАТАЛОГ

координат точек поворота границ земельного участка
с проектным номером **48.1**, в квартале **3**, площадью **1500,00** кв. м.,
категория земель – земли населенных пунктов,
предназначенного для индивидуального жилищного строительства
и расположенного по адресу:
Российская Федерация, Красноярский край, Манский район,
с. Шалинское

т.1 Y=153204.2135 X=600285.6419

т.2 Y=153233.2600 X=600278.1383

т.3 Y=153245.7660 X=600326.5490

т.4 Y=153216.7195 X=600334.0526

Исполнитель работ:

Землеустроитель III кат.
(должность)



(подпись)

Нефодина Т.А.
(фамилия и инициалы)

01.04.2012 г.
(дата)

КАТАЛОГ

координат точек поворота границ земельного участка
с проектным номером **48.2**, в квартале **3**, площадью **600,00** кв. м.,
категория земель – земли населенных пунктов,
предназначенного для огородничества
и расположенного по адресу:
Российская Федерация, Красноярский край, Манский район,
с. Шалинское

т.1 Y=153204.2135 X=600285.6419

т.2 Y=153199.2111 X=600266.2776

т.3 Y=153228.2576 X=600258.7740

т.4 Y=153233.2600 X=600278.1383

Исполнитель работ:

Землеустроитель III кат.
(должность)



(подпись)

Нефодина Т.А.
(фамилия и инициалы)

01.04.2012 г
(дата)

КАТАЛОГ

координат точек поворота границ земельного участка
с проектным номером **49.1**, в квартале **3**, площадью **1500,00** кв. м.,
категория земель – земли населенных пунктов,
предназначенного для индивидуального жилищного строительства
и расположенного по адресу:
Российская Федерация, Красноярский край, Манский район,
с. Шалинское

т.1 Y=153233.2600 X=600278.1383

т.2 Y=153262.3064 X=600270.6347

т.3 Y=153274.8124 X=600319.0454

т.4 Y=153245.7660 X=600326.5490

Исполнитель работ:

Землеустроитель III кат.
(должность)



Нефодина Т.А.
(фамилия и инициалы)

01.04.2012 г.
(дата)

КАТАЛОГ

координат точек поворота границ земельного участка
с проектным номером **49.2**, в квартале **3**, площадью **600,00** кв. м.,
категория земель – земли населенных пунктов,
предназначенного для огородничества
и расположенного по адресу:
Российская Федерация, Красноярский край, Манский район,
с. Шалинское

т.1 Y=153233.2600 X=600278.1383

т.2 Y=153228.2576 X=600258.7740

т.3 Y=153257.3040 X=600251.2704

т.4 Y=153262.3064 X=600270.6347

Исполнитель работ:

Землеустроитель III кат.
(должность)



(подпись)

Нефодина Т.А.
(фамилия и инициалы)

01.04.2012 г
(дата)

КАТАЛОГ

координат точек поворота границ земельного участка
с проектным номером **50.1**, в квартале **3**, площадью **1500,00** кв. м.,
категория земель – земли населенных пунктов,
предназначенного для индивидуального жилищного строительства
и расположенного по адресу:
Российская Федерация, Красноярский край, Манский район,
с. Шалинское

т.1 Y=153262.3064 X=600270.6347

т.2 Y=153291.3529 X=600263.1311

т.3 Y=153303.8589 X=600311.5418

т.4 Y=153274.8124 X=600319.0454

Исполнитель работ:

Землеустроитель III кат.
(должность)



(подпись)

Нефодина Т.А.
(фамилия и инициалы)

01.04.2012 г
(дата)

КАТАЛОГ

координат точек поворота границ земельного участка
с проектным номером **50.2**, в квартале **3**, площадью **600,00** кв. м.,
категория земель – земли населенных пунктов,
предназначенного для огородничества
и расположенного по адресу:
Российская Федерация, Красноярский край, Манский район,
с. Шалинское

т.1 Y=153262.3064 X=600270.6347

т.2 Y=153257.3040 X=600251.2704

т.3 Y=153286.3505 X=600243.7668

т.4 Y=153291.3529 X=600263.1311

Исполнитель работ:

Землеустроитель III кат.
(должность)



Нефодина Т.А.
(фамилия и инициалы)

01.04.2012 г
(дата)

КАТАЛОГ

координат точек поворота границ земельного участка
с проектным номером **51.1**, в квартале **3**, площадью **1500,00** кв. м.,
категория земель – земли населенных пунктов,
предназначенного для индивидуального жилищного строительства
и расположенного по адресу:
Российская Федерация, Красноярский край, Манский район,
с. Шалинское

т.1 Y=153291.3529 X=600263.1311

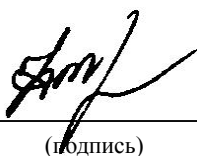
т.2 Y=153320.3993 X=600255.6275

т.3 Y=153332.9053 X=600304.0382

т.4 Y=153303.8589 X=600311.5418

Исполнитель работ:

Землеустроитель III кат.
(должность)



(подпись)

Нефодина Т.А.
(фамилия и инициалы)

01.04.2012 г.
(дата)

КАТАЛОГ

координат точек поворота границ земельного участка
с проектным номером **51.2**, в квартале **3**, площадью **600,00** кв. м.,
категория земель – земли населенных пунктов,
предназначенного для огородничества
и расположенного по адресу:
Российская Федерация, Красноярский край, Манский район,
с. Шалинское

т.1 Y=153291.3529 X=600263.1311

т.2 Y=153286.3505 X=600243.7668

т.3 Y=153315.3969 X=600236.2632

т.4 Y=153320.3993 X=600255.6275

Исполнитель работ:

Землеустроитель III кат.
(должность)



(подпись)

Нефодина Т.А.
(фамилия и инициалы)

01.04.2012 г.
(дата)

КАТАЛОГ

координат точек поворота границ земельного участка
с проектным номером **52.1**, в квартале **3**, площадью **1500,00** кв. м.,
категория земель – земли населенных пунктов,
предназначенного для индивидуального жилищного строительства
и расположенного по адресу:
Российская Федерация, Красноярский край, Манский район,
с. Шалинское

т.1 Y=153320.3993 X=600255.6275

т.2 Y=153349.4457 X=600248.1238

т.3 Y=153361.9518 X=600296.5346

т.4 Y=153332.9053 X=600304.0382

Исполнитель работ:

Землеустроитель III кат.

(должность)



(подпись)

Нефодина Т.А.

(фамилия и инициалы)

01.04.2012 г

(дата)

КАТАЛОГ

координат точек поворота границ земельного участка
с проектным номером **52.2**, в квартале **3**, площадью **600,00** кв. м.,
категория земель – земли населенных пунктов,
предназначенного для огородничества
и расположенного по адресу:
Российская Федерация, Красноярский край, Манский район,
с. Шалинское

т.1 Y=153320.3993 X=600255.6275

т.2 Y=153315.3969 X=600236.2632

т.3 Y=153344.4433 X=600228.7596

т.4 Y=153349.4457 X=600248.1238

Исполнитель работ:

Землеустроитель III кат.

(должность)



(подпись)

Нефодина Т.А.

(фамилия и инициалы)

01.04.2012 г.

(дата)

КАТАЛОГ

координат точек поворота границ земельного участка
с проектным номером **53.1**, в квартале **3**, площадью **1500,00** кв. м.,
категория земель – земли населенных пунктов,
предназначенного для индивидуального жилищного строительства
и расположенного по адресу:
Российская Федерация, Красноярский край, Манский район,
с. Шалинское

т.1 Y=153349.4457 X=600248.1238

т.2 Y=153378.4922 X=600240.6202

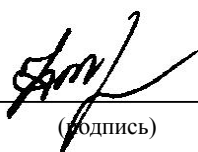
т.3 Y=153390.9982 X=600289.0310

т.4 Y=153361.9518 X=600296.5346

Исполнитель работ:

Землеустроитель III кат.

(должность)



(подпись)

Нефодина Т.А.

(фамилия и инициалы)

01.04.2012 г

(дата)

КАТАЛОГ

координат точек поворота границ земельного участка
с проектным номером **53.2**, в квартале **3**, площадью **600,00** кв. м.,
категория земель – земли населенных пунктов,
предназначенного для огородничества
и расположенного по адресу:
Российская Федерация, Красноярский край, Манский район,
с. Шалинское

т.1 Y=153349.4457 X=600248.1238

т.2 Y=153344.4433 X=600228.7596

т.3 Y=153373.4898 X=600221.2559

т.4 Y=153378.4922 X=600240.6202

Исполнитель работ:

Землеустроитель III кат.
(должность)



(подпись)

Нефодина Т.А.
(фамилия и инициалы)

01.04.2012 г
(дата)

КАТАЛОГ

координат точек поворота границ земельного участка
с проектным номером **54.1**, в квартале **3**, площадью **1500,00** кв. м.,
категория земель – земли населенных пунктов,
предназначенного для индивидуального жилищного строительства
и расположенного по адресу:
Российская Федерация, Красноярский край, Манский район,
с. Шалинское

28 (303/21) Разработка проекта планировки с проектом межевания микрорайона
«Северный» с. Шалинского Манского района Красноярского края
«Проект межевания территорий»

т.1 Y=153378.4922 X=600240.6202


т.2 Y=153407.5386 X=600233.1166

т.3 Y=153420.0446 X=600281.5274

т.4 Y=153390.9982 X=600289.0310

Исполнитель работ:

Землеустроитель III кат.
(должность)



Нефодина Т.А.
(фамилия и инициалы)

01.04.2012 г
(дата)

КАТАЛОГ

координат точек поворота границ земельного участка
с проектным номером **54.2**, в квартале **3**, площадью **600,00** кв. м.,
категория земель – земли населенных пунктов,
предназначенного для огородничества
и расположенного по адресу:
Российская Федерация, Красноярский край, Манский район,
с. Шалинское

т.1 Y=153378.4922 X=600240.6202

т.2 Y=153373.4898 X=600221.2559

т.3 Y=153402.5362 X=600213.7523

т.4 Y=153407.5386 X=600233.1166

Исполнитель работ:

Землеустроитель III кат.
(должность)



(подпись)

Нефодина Т.А.
(фамилия и инициалы)

01.04.2012 г.
(дата)

КАТАЛОГ

координат точек поворота границ земельного участка
с проектным номером **55.1**, в квартале **3**, площадью **1500,00** кв. м.,
категория земель – земли населенных пунктов,
предназначенного для индивидуального жилищного строительства
и расположенного по адресу:
Российская Федерация, Красноярский край, Манский район,

с. Шалинское

т.1 Y=153407.5386 X=600233.1166

т.2 Y=153436.5851 X=600225.6130

т.3 Y=153449.0911 X=600274.0238

т.4 Y=153420.0446 X=600281.5274

Исполнитель работ:

Землеустроитель III кат.

(должность)



(подпись)

Нефодина Т.А.

(фамилия и инициалы)

01.04.2012 г

(дата)

КАТАЛОГ

координат точек поворота границ земельного участка
с проектным номером **55.2**, в квартале **3**, площадью **526,66** кв. м.,
категория земель – земли населенных пунктов,
предназначенного для огородничества
и расположенного по адресу:

Российская Федерация, Красноярский край, Манский район,
с. Шалинское

т.1 Y=153407.5386 X=600233.1166

т.2 Y=153402.5362 X=600213.7523

т.3 Y=153420.9225 X=600209.0026

т.4 Y=153434.9146 X=600219.1467

т.5 Y=153436.5851 X=600225.6130

Исполнитель работ:

Землеустроитель III кат.
(должность)



(подпись)

Нефодина Т.А.
(фамилия и инициалы)

01.04.2012 г.
(дата)

КАТАЛОГ

координат точек поворота границ земельного участка
с проектным номером **10.2**, площадью **600,00** кв. м.,
категория земель – земли населенных пунктов,
предназначенного под площадку для мусоросборников
и расположенного по адресу:

Российская Федерация, Красноярский край, Манский район,
с. Шалинское

т.1 Y=153485.0037 X=600261.1820

т.2 Y=153485.8839 X=600264.5241

т.3 Y=153505.2244 X=600259.4305

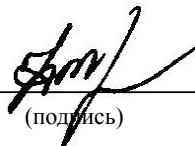
т.4 Y=153497.5839 X=600230.4198

т.5 Y=153478.2434 X=600235.5134

т.6 Y=153483.2209 X=600254.4128

Исполнитель работ:

Землеустроитель III кат.
(должность)



(подпись)

Нефодина Т.А.
(фамилия и инициалы)

01.04.2012 г.
(дата)

КАТАЛОГ

координат точек поворота границ земельного участка
с проектным номером **11.1**, площадью **49, 00** кв. м.,
категория земель – земли населенных пунктов,
предназначенного для строительства трансформаторной подстанции
и расположенного по адресу:

Российская Федерация, Красноярский край, Манский район,
с. Шалинское

т.1 Y=153478.2345 X=600262.9648

т.2 Y=153476.4517 X=600256.1956


т.3 Y=153483.2209 X=600254.4128

т.4 Y=153485.0037 X=600261.1820

Исполнитель работ:

Землеустроитель III кат.

(должность)



(подпись)

Нефодина Т.А.

(фамилия и инициалы)

01.04.2012 г

(дата)

КАТАЛОГ

координат точек поворота границ земельного участка
с проектным номером **56**, в квартале **4**, площадью **2287,72** кв. м.,
категория земель – земли населенных пунктов,
предназначенного для индивидуального жилищного строительства

и расположенного по адресу:
Российская Федерация, Красноярский край, Манский район,
с. Шалинское

т.1 Y=153598.6592 X=600544.4091

т.2 Y=153554.1240 X=600530.9183

т.3 Y=153546.9206 X=600532.7792

т.4 Y=153564.8221 X=600602.0759

т.5 Y=153579.8148 X=600606.6175

Исполнитель работ:

Землеустроитель III кат.

(должность)



(подпись)

Нефодина Т.А.

(фамилия и инициалы)

01.04.2012 г

(дата)

КАТАЛОГ

координат точек поворота границ земельного участка
с проектным номером **57**, в квартале **4**, площадью **1798,51** кв. м.,
категория земель – земли населенных пунктов,
предназначенного для индивидуального жилищного строительства

и расположенного по адресу:
Российская Федерация, Красноярский край, Манский район,
с. Шалинское

т.1 Y=153572.5502 X=600458.1345

т.2 Y=153599.3477 X=600466.2521


т.3 Y=153580.5032 X=600528.4605

т.4 Y=153554.3387 X=600520.5346

Исполнитель работ:

Землеустроитель III кат.

(должность)



(подпись)

Нефодина Т.А.

(фамилия и инициалы)

01.04.2012 г

(дата)

КАТАЛОГ

координат точек поворота границ земельного участка
с проектным номером **58**, в квартале **4**, площадью **1820,00** кв. м.,
категория земель – земли населенных пунктов,
предназначенного для индивидуального жилищного строительства

и расположенного по адресу:
Российская Федерация, Красноярский край, Манский район,
с. Шалинское

т.1 Y=153626.1451 X=600474.3697

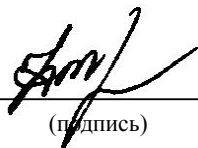
т.2 y=153599.3477 X=600466.2521

т.3 Y=153580.5032 X=600528.4605

т.4 Y=153607.3007 X=600536.5781

Исполнитель работ:

Землеустроитель III кат.
(должность)



(подпись)

Нефодина Т.А.
(фамилия и инициалы)

01.04.2012 г
(дата)

КАТАЛОГ

координат точек поворота границ земельного участка
с проектным номером **59**, в квартале **4**, площадью **1950,00** кв. м.,
категория земель – земли населенных пунктов,
предназначенного для индивидуального жилищного строительства

и расположенного по адресу:
Российская Федерация, Красноярский край, Манский район,
с. Шалинское

т.1 Y=153598.6592 X=600544.4091

т.2 Y=153627.3708 X=600553.1066

т.3 Y=153608.5264 X=600615.3150

т.4 Y=153579.8148 X=600606.6175

Исполнитель работ:

Землеустроитель III кат.
(должность)



(подпись)

Нефодина Т.А.
(фамилия и инициалы)

01.04.2012 г
(дата)

КАТАЛОГ

координат точек поворота границ земельного участка
с проектным номером **60**, в квартале **4**, площадью **1820,00** кв. м.,
категория земель – земли населенных пунктов,
предназначенного для индивидуального жилищного строительства

и расположенного по адресу:
Российская Федерация, Красноярский край, Манский район,
с. Шалинское

т.1 Y=153652.9426 X=600482.4873

т.2 Y=153626.1451 X=600474.3697

т.3 Y=153607.3007 X=600536.5781

т.4 Y=153634.0982 X=600544.6957

Исполнитель работ:

Землеустроитель III кат.
(должность)



(подпись)

Нефодина Т.А.
(фамилия и инициалы)

01.04.2012 г
(дата)

КАТАЛОГ

координат точек поворота границ земельного участка
с проектным номером **61**, в квартале **4**, площадью **1950,00** кв. м.,
категория земель – земли населенных пунктов,
предназначенного для индивидуального жилищного строительства

и расположенного по адресу:
Российская Федерация, Красноярский край, Манский район,
с. Шалинское

т.1 Y=153627.3708 X=600553.1066

т.2 Y=153656.0824 X=600561.8040

т.3 Y=153637.2380 X=600624.0124

т.4 Y=153608.5264 X=600615.3150

Исполнитель работ:

Землеустроитель III кат.
(должность)



(подпись)

Нефодина Т.А.
(фамилия и инициалы)

01.04.2012 г
(дата)

КАТАЛОГ

координат точек поворота границ земельного участка
с проектным номером **62**, в квартале **4**, площадью **1820,00** кв. м.,
категория земель – земли населенных пунктов,
предназначенного для индивидуального жилищного строительства

и расположенного по адресу:
Российская Федерация, Красноярский край, Манский район,
с. Шалинское

т.1 Y=153679.7401 X=600490.6049

т.2 Y=153652.9426 X=600482.4873

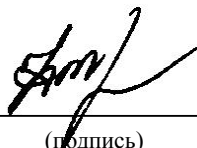
т.3 Y=153634.0982 X=600544.6957

т.4 Y=153660.8956 X=600552.8133

Исполнитель работ:

Землеустроитель III кат.

(должность)



(подпись)

Нефодина Т.А.

(фамилия и инициалы)

01.04.2012 г

(дата)

КАТАЛОГ

координат точек поворота границ земельного участка
с проектным номером **63**, в квартале **4**, площадью **1950,00** кв. м.,
категория земель – земли населенных пунктов,

предназначенного для индивидуального жилищного строительства
и расположенного по адресу:
Российская Федерация, Красноярский край, Манский район,
с. Шалинское

т.1 Y=153656.0824 X=600561.8040

т.2 Y=153684.7940 X=600570.5014

т.3 Y=153665.9495 X=600632.7098

т.4 Y=153637.2380 X=600624.0124

Исполнитель работ:

Землеустроитель III кат.

(должность)



(подпись)

Нефодина Т.А.

(фамилия и инициалы)

01.04.2012 г.

(дата)

КАТАЛОГ

координат точек поворота границ земельного участка
с проектным номером **64**, в квартале **4**, площадью **1820,00** кв. м.,
категория земель – земли населенных пунктов,

предназначенного для индивидуального жилищного строительства
и расположенного по адресу:
Российская Федерация, Красноярский край, Манский район,
с. Шалинское

т.1 Y=153679.7401 X=600490.6049

т.2 Y=153706.5376 X=600498.7225

т.3 Y=153687.6931 X=600560.9309

т.4 Y=153660.8956 X=600552.8133

Исполнитель работ:

Землеустроитель III кат.
(должность)



(подпись)

Нефодина Т.А.
(фамилия и инициалы)

01.04.2012 г.
(дата)

КАТАЛОГ

координат точек поворота границ земельного участка
с проектным номером **5**, в квартале **4**, площадью **1780,53** кв. м.,

категория земель – земли населенных пунктов,
предназначенного для индивидуального жилищного строительства
и расположенного по адресу:
Российская Федерация, Красноярский край, Манский район,
с. Шалинское

т.1 Y=153572.5502 X=600458.1345

т.2 Y=153555.7337 X=600453.0403

т.3 Y=153528.1616 X=600460.1631

т.4 Y=153544.4194 X=600523.0971

т.5 Y=153554.3387 X=600520.5346

т.6 Y=153550.4042 X=600496.2880

т.7 Y=153548.6533 X=600489.5105


т.8 Y=153555.4308 X=600487.7597

т.9 Y=153557.1817 X=600494.5372

Исполнитель работ:

Землеустроитель III кат.

(должность)



(подпись)

Нефодина Т.А.

(фамилия и инициалы)

01.04.2012 г

(дата)

КАТАЛОГ

координат точек поворота границ земельного участка

с проектным номером **11.2**, в квартале **4**, площадью **49,00** кв. м.,
категория земель – земли населенных пунктов,
предназначенного для строительства трансформаторной подстанции
и расположенного по адресу:
Российская Федерация, Красноярский край, Манский район,
с. Шалинское

т.1 Y=153550.4042 X=600496.2880

т.2 Y=153548.6533 X=600489.5105

т.3 Y=153555.4308 X=600487.7597

т.4 Y=153557.1817 X=600494.5372

Исполнитель работ:

Землеустроитель III кат.

(должность)



(подпись)

Нефодина Т.А.

(фамилия и инициалы)

01.04.2012 г

(дата)

КАТАЛОГ

координат точек поворота границ земельного участка

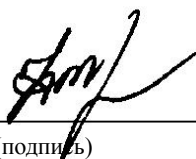
с проектным номером **7**, в квартале **5**, площадью **4873,92** кв. м.,
категория земель – земли населенных пунктов,
предназначенного для строительства физкультурно-оздоровительного
комплекса
и расположенного по адресу:
Российская Федерация, Красноярский край, Манский район,
с. Шалинское

т.1 Y=153520.6580 X=600431.1167
т.2 Y=153556.3776 X=600421.8892
т.3 Y=153588.9998 X=600431.7712
т.4 Y=153599.1939 X=600398.1192
т.5 Y=153578.7029 X=600391.9120
т.6 Y=153568.5010 X=600352.4204
т.7 Y=153504.5932 X=600368.9298

Исполнитель работ:

Землеустроитель III кат.

(должность)



(подпись)

Нефодина Т.А.

(фамилия и инициалы)

01.04.2012 г

(дата)

КАТАЛОГ

координат точек поворота границ земельного участка

с проектным номером **8**, в квартале **5**, площадью **8725,49** кв. м.,
категория земель – земли населенных пунктов,
предназначенного для строительства спортивной зоны микрорайона
и расположенного по адресу:
Российская Федерация, Красноярский край, Манский район,
с. Шалинское

т.1 Y=153599.1939 X=600398.1192

т.2 Y=153588.9998 X=600431.7712

т.3 Y=153708.2964 X=600467.9090

т.4 Y=153728.5904 X=600400.9153

т.5 Y=153645.6025 X=600375.7763

т.6 Y=153609.2938 X=600364.7775

Исполнитель работ:

Землеустроитель III кат.

(должность)



(подпись)

Нефодина Т.А.

(фамилия и инициалы)

01.04.2012 г

(дата)

КАТАЛОГ

координат точек поворота границ земельного участка

28 (303/21) Разработка проекта планировки с проектом межевания микрорайона
«Северный» с. Шалинского Манского района Красноярского края
«Проект межевания территорий»

с проектным номером **9**, в квартале **5**, площадью **1115,40** кв. м.,
категория земель – земли населенных пунктов,
предназначенного для строительства детского городка
и расположенного по адресу:
Российская Федерация, Красноярский край, Манский район,
с. Шалинское

т.1 Y=153599.1939 X=600398.1192

т.2 Y=153609.2938 X=600364.7775

т.3 Y=153568.5010 X=600352.4204

т.4 Y=153578.7029 X=600391.9120

Исполнитель работ:

Землеустроитель III кат.

(должность)



(подпись)

Нефодина Т.А.

(фамилия и инициалы)

01.04.2012 г

(дата)

КАТАЛОГ

28 (303/21) Разработка проекта планировки с проектом межевания микрорайона
«Северный» с. Шалинского Манского района Красноярского края
«Проект межевания территорий»

координат точек поворота границ земельного участка
с проектным номером **3**, в квартале **5**, площадью **5001,37** кв. м.,
категория земель – земли населенных пунктов,
предназначенного для строительства досугового центра
и расположенного по адресу:
Российская Федерация, Красноярский край, Манский район,
с. Шалинское

т.1 Y=153504.5932 X=600368.9298

т.2 Y=153568.5010 X=600352.4204


т.3 Y=153549.5490 X=600279.0572

т.4 Y=153485.6411 X=600295.5666

Исполнитель работ:

Землеустроитель III кат.

(должность)



(подпись)

Нефодина Т.А.

(фамилия и инициалы)

01.04.2012 г

(дата)

КАТАЛОГ



координат точек поворота границ земельного участка
с проектным номером **2**, в квартале **5**, площадью **7099,71** кв. м.,
категория земель – земли населенных пунктов,
предназначенного для строительства детского сада
и расположенного по адресу:
Российская Федерация, Красноярский край, Манский район,
с. Шалинское

т.1 Y=153609.2938 X=600364.7775

т.2 Y=153568.5010 X=600352.4204

т.3 Y=153549.5490 X=600279.0572

т.4 Y=153559.3823 X=600276.5169

т.5 Y=153665.8965 X=600308.7826

т.6 Y=153645.6025 X=600375.7763

Исполнитель работ:

Землеустроитель III кат.

(должность)



(подпись)

Нефодина Т.А.

(фамилия и инициалы)

01.04.2012 г

(дата)

КАТАЛОГ

28 (303/21) Разработка проекта планировки с проектом межевания микрорайона
«Северный» с. Шалинского Манского района Красноярского края
«Проект межевания территорий»

координат точек поворота границ земельного участка
с проектным номером **1**, в квартале **5**, площадью **6069,84** кв. м.,
категория земель – земли населенных пунктов,
предназначенного для строительства начальной школы
и расположенного по адресу:
Российская Федерация, Красноярский край, Манский район,
с. Шалинское

т.1 Y=153645.6025 X=600375.7763

т.2 Y=153665.8965 X=600308.7826

т.3 Y=153748.8844 X=600333.9217

т.4 Y=153728.5904 X=600400.9153

Исполнитель работ:

Землеустроитель III кат.

(должность)



(подпись)

Нефодина Т.А.

(фамилия и инициалы)

01.04.2012 г

(дата)

КАТАЛОГ

28 (303/21) Разработка проекта планировки с проектом межевания микрорайона
«Северный» с. Шалинского Манского района Красноярского края
«Проект межевания территорий»

координат точек поворота границ земельного участка
с проектным номером **65**, в квартале **6**, площадью **1885,00** кв. м.,
категория земель – земли населенных пунктов,
предназначенного для индивидуального жилищного строительства
и расположенного по адресу:
Российская Федерация, Красноярский край, Манский район,
с. Шалинское

т.1 Y=153743.1742 X=600588.1862

т.2 Y=153715.4197 X=600579.7787

т.3 Y=153696.5752 X=600641.9871

т.4 Y=153724.3297 X=600650.3946

Исполнитель работ:

Землеустроитель III кат.

(должность)



(подпись)

Нефодина Т.А.

(фамилия и инициалы)

01.04.2012 г

(дата)

КАТАЛОГ

28 (303/21) Разработка проекта планировки с проектом межевания микрорайона
«Северный» с. Шалинского Манского района Красноярского края
«Проект межевания территорий»

координат точек поворота границ земельного участка
с проектным номером **66**, в квартале **6**, площадью **1885,00** кв. м.,
категория земель – земли населенных пунктов,
предназначенного для индивидуального жилищного строительства
и расположенного по адресу:
Российская Федерация, Красноярский край, Манский район,
с. Шалинское

т.1 Y=153764.9178 X=600516.4073

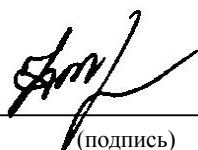
т.2 Y=153737.1632 X=600507.9997

т.3 Y=153718.3188 X=600570.2082

т.4 Y=153746.0733 X=600578.6157

Исполнитель работ:

Землеустроитель III кат.
(должность)



(подпись)

Нефодина Т.А.
(фамилия и инициалы)

01.04.2012 г
(дата)

КАТАЛОГ

28 (303/21) Разработка проекта планировки с проектом межевания микрорайона
«Северный» с. Шалинского Манского района Красноярского края
«Проект межевания территорий»

координат точек поворота границ земельного участка
с проектным номером **67**, в квартале **6**, площадью **1885,00** кв. м.,
категория земель – земли населенных пунктов,
предназначенного для индивидуального жилищного строительства
и расположенного по адресу:
Российская Федерация, Красноярский край, Манский район,
с. Шалинское

т.1 Y=153770.9287 X=600596.5937

т.2 Y=153743.1742 X=600588.1862

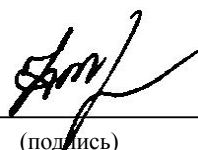
т.3 Y=153724.3297 X=600650.3946

т.4 Y=153752.0843 X=600658.8021

Исполнитель работ:

Землеустроитель III кат.

(должность)



(подпись)

Нефодина Т.А.

(фамилия и инициалы)

01.04.2012 г

(дата)

КАТАЛОГ

28 (303/21) Разработка проекта планировки с проектом межевания микрорайона
«Северный» с. Шалинского Манского района Красноярского края
«Проект межевания территорий»

координат точек поворота границ земельного участка
с проектным номером **68**, в квартале **6**, площадью **1885,00** кв. м.,
категория земель – земли населенных пунктов,
предназначенного для индивидуального жилищного строительства
и расположенного по адресу:
Российская Федерация, Красноярский край, Манский район,
с. Шалинское

т.1 Y=153792.6723 X=600524.8148

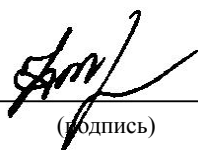
т.2 Y=153764.9178 X=600516.4073

т.3 Y=153746.0733 X=600578.6157

т.4 Y=153773.8279 X=600587.0232

Исполнитель работ:

Землеустроитель III кат.
(должность)



(подпись)

Нефодина Т.А.
(фамилия и инициалы)

01.04.2012 г
(дата)

КАТАЛОГ

28 (303/21) Разработка проекта планировки с проектом межевания микрорайона
«Северный» с. Шалинского Манского района Красноярского края
«Проект межевания территорий»

координат точек поворота границ земельного участка
с проектным номером **69**, в квартале **6**, площадью **1885,00** кв. м.,
категория земель – земли населенных пунктов,
предназначенного для индивидуального жилищного строительства
и расположенного по адресу:
Российская Федерация, Красноярский край, Манский район,
с. Шалинское

т.1 Y=153798.6832 X=600605.0012

т.2 Y=153770.9287 X=600596.5937

т.3 Y=153752.0843 X=600658.8021

т.4 Y=153779.8388 X=600667.2097

Исполнитель работ:

Землеустроитель III кат.

(должность)



(подпись)

Нефодина Т.А.

(фамилия и инициалы)

01.04.2012 г

(дата)

КАТАЛОГ

28 (303/21) Разработка проекта планировки с проектом межевания микрорайона
«Северный» с. Шалинского Манского района Красноярского края
«Проект межевания территорий»

координат точек поворота границ земельного участка
с проектным номером **70**, в квартале **6**, площадью **1885,00** кв. м.,
категория земель – земли населенных пунктов,
предназначенного для индивидуального жилищного строительства
и расположенного по адресу:
Российская Федерация, Красноярский край, Манский район,
с. Шалинское

т.1 Y=153820.4268 X=600533.2223

т.2 Y=153792.6723 X=600524.8148

т.3 Y=153773.8279 X=600587.0232

т.4 Y=153801.5824 X=600595.4307

Исполнитель работ:

Землеустроитель III кат.
(должность)



(подпись)

Нефодина Т.А.
(фамилия и инициалы)

01.04.2012 г
(дата)

КАТАЛОГ

28 (303/21) Разработка проекта планировки с проектом межевания микрорайона
«Северный» с. Шалинского Манского района Красноярского края
«Проект межевания территорий»

координат точек поворота границ земельного участка
с проектным номером **71**, в квартале **6**, площадью **1885,00** кв. м.,
категория земель – земли населенных пунктов,
предназначенного для индивидуального жилищного строительства
и расположенного по адресу:
Российская Федерация, Красноярский край, Манский район,
с. Шалинское

т.1 Y=153826.4378 X=600613.4088

т.2 Y=153798.6832 X=600605.0012

т.3 Y=153779.8388 X=600667.2097

т.4 Y=153807.5933 X=600675.6172

Исполнитель работ:

Землеустроитель III кат.
(должность)


(подпись)

Нефодина Т.А.
(фамилия и инициалы)

01.04.2012 г
(дата)

КАТАЛОГ

координат точек поворота границ земельного участка
с проектным номером **72**, в квартале **6**, площадью **1885,00** кв. м.,
категория земель – земли населенных пунктов,
предназначенного для индивидуального жилищного строительства
и расположенного по адресу:
Российская Федерация, Красноярский край, Манский район,
с. Шалинское

т.1 Y=153848.1813 X=600541.6298

т.2 Y=153820.4268 X=600533.2223


т.3 Y=153801.5824 X=600595.4307

т.4 Y=153829.3369 X=600603.8382

Исполнитель работ:

Землеустроитель III кат.

(должность)



(подпись)

Нефодина Т.А.

(фамилия и инициалы)

01.04.2012 г

(дата)

КАТАЛОГ

координат точек поворота границ земельного участка
с проектным номером **73**, в квартале **6**, площадью **1885,00** кв. м.,
категория земель – земли населенных пунктов,
предназначенного для индивидуального жилищного строительства
и расположенного по адресу:
Российская Федерация, Красноярский край, Манский район,
с. Шалинское

т.1 Y=153826.4378 X=600613.4088

т.2 Y=153854.1923 X=600621.8163

т.3 Y=153835.3478 X=600684.0247

т.4 Y=153807.5933 X=600675.6172

Исполнитель работ:

Землеустроитель III кат.

(должность)



(подпись)

Нефодина Т.А.

(фамилия и инициалы)

01.04.2012 г

(дата)

КАТАЛОГ

координат точек поворота границ земельного участка
с проектным номером **74**, в квартале **6**, площадью **1885,00** кв. м.,
категория земель – земли населенных пунктов,
предназначенного для индивидуального жилищного строительства
и расположенного по адресу:
Российская Федерация, Красноярский край, Манский район,
с. Шалинское

т.1 Y=153848.1813 X=600541.6298


т.2 Y=153875.9359 X=600550.0373

т.3 Y=153857.0914 X=600612.2458

т.4 Y=153829.3369 X=600603.8382

Исполнитель работ:

Землеустроитель III кат.
(должность)


(подпись)

Нефодина Т.А.
(фамилия и инициалы)

01.04.2012 г
(дата)

КАТАЛОГ

координат точек поворота границ земельного участка
с проектным номером **75**, в квартале **6**, площадью **1885,00** кв. м.,
категория земель – земли населенных пунктов,
предназначенного для индивидуального жилищного строительства
и расположенного по адресу:
Российская Федерация, Красноярский край, Манский район,
с. Шалинское

т.1 Y=153854.1923 X=600621.8163

т.2 Y=153881.9468 X=600630.2238

т.3 Y=153863.1024 X=600692.4322

т.4 Y=153835.3478 X=600684.0247

Исполнитель работ:

Землеустроитель III кат.

(должность)



(подпись)

Нефодина Т.А.

(фамилия и инициалы)

01.04.2012 г.

(дата)

КАТАЛОГ

координат точек поворота границ земельного участка
с проектным номером **76**, в квартале **6**, площадью **1885,00** кв. м.,
категория земель – земли населенных пунктов,
предназначенного для индивидуального жилищного строительства
и расположенного по адресу:
Российская Федерация, Красноярский край, Манский район,
с. Шалинское

т.1 Y=153875.9359 X=600550.0373

т.2 Y=153903.6904 X=600558.4449

т.3 Y=153884.8460 X=600620.6533

т.4 Y=153857.0914 X=600612.2458

Исполнитель работ:

Землеустроитель III кат.
(должность)


(подпись)

Нефодина Т.А.
(фамилия и инициалы)

01.04.2012 г
(дата)

КАТАЛОГ

координат точек поворота границ земельного участка
с проектным номером **77**, в квартале **7**, площадью **1885,00** кв. м.,
категория земель – земли населенных пунктов,
предназначенного для индивидуального жилищного строительства
и расположенного по адресу:
Российская Федерация, Красноярский край, Манский район,
с. Шалинское

т.1 Y=153792.4596 X=600425.4873

т.2 Y=153764.7051 X=600417.0798

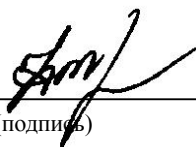
т.3 Y=153745.8607 X=600479.2882

т.4 Y=153773.6152 X=600487.6957

Исполнитель работ:

Землеустроитель III кат.

(должность)



(подпись)

Нефодина Т.А.

(фамилия и инициалы)

01.04.2012 г

(дата)

КАТАЛОГ

координат точек поворота границ земельного участка
с проектным номером **78**, в квартале **7**, площадью **1885,00** кв. м.,
категория земель – земли населенных пунктов,
предназначенного для индивидуального жилищного строительства
и расположенного по адресу:
Российская Федерация, Красноярский край, Манский район,
с. Шалинское

т.1 Y=153814.2032 X=600353.7083

т.2 Y=153786.4487 X=600345.3008

т.3 Y=153767.6043 X=600407.5092

т.4 Y=153795.3588 X=600415.9167

Исполнитель работ:

Землеустроитель III кат.

(должность)



(подпись)

Нефодина Т.А.

(фамилия и инициалы)

01.04.2012 г

(дата)

КАТАЛОГ

координат точек поворота границ земельного участка
с проектным номером **79**, в квартале **7**, площадью **1885,00** кв. м.,
категория земель – земли населенных пунктов,
предназначенного для индивидуального жилищного строительства
и расположенного по адресу:
Российская Федерация, Красноярский край, Манский район,
с. Шалинское

т.1 Y=153820.2142 X=600433.8948

т.2 Y=153792.4596 X=600425.4873

т.3 Y=153773.6152 X=600487.6957

т.4 Y=153801.3697 X=600496.1032

Исполнитель работ:

Землеустроитель III кат.
(должность)


(подпись)

Нефодина Т.А.
(фамилия и инициалы)

01.04.2012 г
(дата)

КАТАЛОГ

координат точек поворота границ земельного участка
с проектным номером **80**, в квартале **7**, площадью **1885,00** кв. м.,
категория земель – земли населенных пунктов,
предназначенного для индивидуального жилищного строительства
и расположенного по адресу:
Российская Федерация, Красноярский край, Манский район,
с. Шалинское

т.1 Y=153841.9577 X=600362.1158

т.2 Y=153814.2032 X=600353.7083

т.3 Y=153795.3588 X=600415.9167

т.4 Y=153823.1133 X=600424.3243

Исполнитель работ:

Землеустроитель III кат.

(должность)



(подпись)

Нефодина Т.А.

(фамилия и инициалы)

01.04.2012 г

(дата)

КАТАЛОГ

координат точек поворота границ земельного участка
с проектным номером **81**, в квартале **7**, площадью **1885,00** кв. м.,
категория земель – земли населенных пунктов,
предназначенного для индивидуального жилищного строительства
и расположенного по адресу:
Российская Федерация, Красноярский край, Манский район,
с. Шалинское

т.1 Y=153847.9687 X=600442.3023

т.2 Y=153820.2142 X=600433.8948

т.3 Y=153801.3697 X=600496.1032

т.4 Y=153829.1242 X=600504.5107

Исполнитель работ:

Землеустроитель III кат.

(должность)



(подпись)

Нефодина Т.А.

(фамилия и инициалы)

01.04.2012 г

(дата)

КАТАЛОГ

координат точек поворота границ земельного участка
с проектным номером **82**, в квартале **7**, площадью **1885,00** кв. м.,
категория земель – земли населенных пунктов,
предназначенного для индивидуального жилищного строительства
и расположенного по адресу:
Российская Федерация, Красноярский край, Манский район,
с. Шалинское

т.1 Y=153869.7123 X=600370.5234

т.2 Y=153841.9577 X=600362.1158

т.3 Y=153823.1133 X=600424.3243

т.4 Y=153850.8678 X=600432.7318

Исполнитель работ:

Землеустроитель III кат.

(должность)



(подпись)

Нефодина Т.А.

(фамилия и инициалы)

01.04.2012 г

(дата)

КАТАЛОГ

координат точек поворота границ земельного участка
с проектным номером **83**, в квартале **7**, площадью **1885,00** кв. м.,
категория земель – земли населенных пунктов,
предназначенного для индивидуального жилищного строительства
и расположенного по адресу:
Российская Федерация, Красноярский край, Манский район,
с. Шалинское

т.1 Y=153875.7232 X=600450.7098

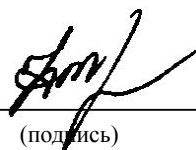
т.2 Y=153847.9687 X=600442.3023

т.3 Y=153829.1242 X=600504.5107

т.4 Y=153856.8788 X=600512.9182

Исполнитель работ:

Землеустроитель III кат.
(должность)


(подпись)

Нефодина Т.А.
(фамилия и инициалы)

01.04.2012 г
(дата)

КАТАЛОГ

координат точек поворота границ земельного участка
с проектным номером **84**, в квартале **7**, площадью **1885,00** кв. м.,
категория земель – земли населенных пунктов,
предназначенного для индивидуального жилищного строительства
и расположенного по адресу:
Российская Федерация, Красноярский край, Манский район,
с. Шалинское

т.1 Y=153897.4668 X=600378.9309

т.2 Y=153869.7123 X=600370.5234

т.3 Y=153850.8678 X=600432.7318

т.4 Y=153878.6224 X=600441.1393

Исполнитель работ:

Землеустроитель III кат.

(должность)



(подпись)

Нефодина Т.А.

(фамилия и инициалы)

01.04.2012 г

(дата)

КАТАЛОГ

координат точек поворота границ земельного участка
с проектным номером **85**, в квартале **7**, площадью **1885,00** кв. м.,
категория земель – земли населенных пунктов,
предназначенного для индивидуального жилищного строительства
и расположенного по адресу:
Российская Федерация, Красноярский край, Манский район,
с. Шалинское

т.1 Y=153875.7232 X=600450.7098

т.2 Y=153903.4777 X=600459.1173


т.3 Y=153884.6333 X=600521.3258

т.4 Y=153856.8788 X=600512.9182

Исполнитель работ:

Землеустроитель III кат.

(должность)



(подпись)

Нефодина Т.А.

(фамилия и инициалы)

01.04.2012 г

(дата)

КАТАЛОГ

координат точек поворота границ земельного участка
с проектным номером **86**, в квартале **7**, площадью **1885,00** кв. м.,
категория земель – земли населенных пунктов,
предназначенного для индивидуального жилищного строительства
и расположенного по адресу:
Российская Федерация, Красноярский край, Манский район,
с. Шалинское

т.1 Y=153897.4668 X=600378.9309

т.2 Y=153925.2213 X=600387.3384

т.3 Y=153906.3769 X=600449.5468

т.4 Y=153878.6224 X=600441.1393

Исполнитель работ:

Землеустроитель III кат.

(должность)



(подпись)

Нефодина Т.А.

(фамилия и инициалы)

01.04.2012 г

(дата)

КАТАЛОГ

координат точек поворота границ земельного участка
с проектным номером **87**, в квартале **7**, площадью **1885,00** кв. м.,
категория земель – земли населенных пунктов,
предназначенного для индивидуального жилищного строительства
и расположенного по адресу:
Российская Федерация, Красноярский край, Манский район,
с. Шалинское

т.1 Y=153903.4777 X=600459.1173

т.2 Y=153931.2323 X=600467.5249

т.3 Y=153912.3878 X=600529.7333

т.4 Y=153884.6333 X=600521.3258

Исполнитель работ:

Землеустроитель III кат.

(должность)



(подпись)

Нефодина Т.А.

(фамилия и инициалы)

01.04.2012 г

(дата)

КАТАЛОГ

координат точек поворота границ земельного участка
с проектным номером **88**, в квартале **7**, площадью **1885,00** кв. м.,
категория земель – земли населенных пунктов,
предназначенного для индивидуального жилищного строительства
и расположенного по адресу:
Российская Федерация, Красноярский край, Манский район,
с. Шалинское

т.1 Y=153925.2213 X=600387.3384

т.2 Y=153952.9758 X=600395.7459


т.3 Y=153934.1314 X=600457.9543

т.4 Y=153906.3769 X=600449.5468

Исполнитель работ:

Землеустроитель III кат.

(должность)



(подпись)

Нефодина Т.А.

(фамилия и инициалы)

01.04.2012 г

(дата)

КАТАЛОГ

координат точек поворота границ земельного участка
с проектным номером **89**, в квартале **9**, площадью **2047,50** кв. м.,
категория земель – земли населенных пунктов,
предназначенного для индивидуального жилищного строительства
и расположенного по адресу:
Российская Федерация, Красноярский край, Манский район,
с. Шалинское

т.1 Y=153950.3733 X=600473.3231

т.2 Y=153980.5205 X=600482.4554


т.3 Y=153961.6760 X=600544.6639

т.4 Y=153931.5289 X=600535.5316

Исполнитель работ:

Землеустроитель III кат.

(должность)



(подпись)

Нефодина Т.А.

(фамилия и инициалы)

01.04.2012 г

(дата)

КАТАЛОГ

координат точек поворота границ земельного участка
с проектным номером **90**, в квартале **9**, площадью **2047,50** кв. м.,
категория земель – земли населенных пунктов,
предназначенного для индивидуального жилищного строительства
и расположенного по адресу:
Российская Федерация, Красноярский край, Манский район,
с. Шалинское

т.1 Y=153972.1169 X=600401.5442

т.2 Y=154002.2640 X=600410.6765

т.3 Y=153983.4196 X=600472.8849

т.4 Y=153953.2725 X=600463.7526

Исполнитель работ:

Землеустроитель III кат.

(должность)



(подпись)

Нефодина Т.А.

(фамилия и инициалы)

01.04.2012 г

(дата)

КАТАЛОГ

координат точек поворота границ земельного участка
с проектным номером **91**, в квартале **9**, площадью **2047,50** кв. м.,
категория земель – земли населенных пунктов,
предназначенного для индивидуального жилищного строительства
и расположенного по адресу:
Российская Федерация, Красноярский край, Манский район,
с. Шалинское

т.1 Y=153980.5205 X=600482.4554

т.2 Y=154010.6676 X=600491.5878

т.3 Y=153991.8232 X=600553.7962

т.4 Y=153961.6760 X=600544.6639

Исполнитель работ:

Землеустроитель III кат.

(должность)



(подпись)

Нефодина Т.А.

(фамилия и инициалы)

01.04.2012 г

(дата)

КАТАЛОГ

координат точек поворота границ земельного участка
с проектным номером **92**, в квартале **9**, площадью **2047,50** кв. м.,
категория земель – земли населенных пунктов,
предназначенного для индивидуального жилищного строительства
и расположенного по адресу:
Российская Федерация, Красноярский край, Манский район,
с. Шалинское

т.1 Y=154002.2640 X=600410.6765

т.2 Y=154032.4112 X=600419.8088

т.3 Y=154013.5668 X=600482.0172

т.4 Y=153983.4196 X=600472.8849

Исполнитель работ:

Землеустроитель III кат.

(должность)



(подпись)

Нефодина Т.А.

(фамилия и инициалы)

01.04.2012 г.

(дата)

КАТАЛОГ

координат точек поворота границ земельного участка
с проектным номером **93**, в квартале **9**, площадью **2047,50** кв. м.,
категория земель – земли населенных пунктов,
предназначенного для индивидуального жилищного строительства
и расположенного по адресу:
Российская Федерация, Красноярский край, Манский район,
с. Шалинское

т.1 Y=154010.6676 X=600491.5878

т.2 Y=154040.8148 X=600500.7201


т.3 Y=154021.9703 X=600562.9285

т.4 Y=153991.8232 X=600553.7962

Исполнитель работ:

Землеустроитель III кат.

(должность)



(подпись)

Нефодина Т.А.

(фамилия и инициалы)

01.04.2012 г

(дата)

КАТАЛОГ

координат точек поворота границ земельного участка
с проектным номером **94**, в квартале **9**, площадью **2047,50** кв. м.,
категория земель – земли населенных пунктов,
предназначенного для индивидуального жилищного строительства
и расположенного по адресу:
Российская Федерация, Красноярский край, Манский район,
с. Шалинское

т.1 Y=154032.4112 X=600419.8088

т.2 Y=154062.5584 X=600428.9411

т.3 Y=154043.7139 X=600491.1495

т.4 Y=154013.5668 X=600482.0172

Исполнитель работ:

Землеустроитель III кат.

(должность)



(подпись)

Нефодина Т.А.

(фамилия и инициалы)

01.04.2012 г

(дата)

КАТАЛОГ

координат точек поворота границ земельного участка
с проектным номером **95**, в квартале **9**, площадью **2047,50** кв. м.,
категория земель – земли населенных пунктов,
предназначенного для индивидуального жилищного строительства
и расположенного по адресу:
Российская Федерация, Красноярский край, Манский район,
с. Шалинское

т.1 Y=154040.8148 X=600500.7201

т.2 Y=154070.9619 X=600509.8524

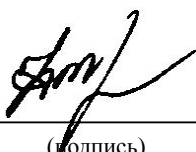
т.3 Y=154052.1175 X=600572.0608

т.4 Y=154021.9703 X=600562.9285

Исполнитель работ:

Землеустроитель III кат.

(должность)



(подпись)

Нефодина Т.А.

(фамилия и инициалы)

01.04.2012 г

(дата)

КАТАЛОГ

координат точек поворота границ земельного участка
с проектным номером **96**, в квартале **9**, площадью **2047,50** кв. м.,
категория земель – земли населенных пунктов,
предназначенного для индивидуального жилищного строительства
и расположенного по адресу:
Российская Федерация, Красноярский край, Манский район,
с. Шалинское

т.1 Y=154062.5584 X=600428.9411

т.2 Y=154092.7055 X=600438.0734

т.3 Y=154073.8611 X=600500.2818

т.4 Y=154043.7139 X=600491.1495

Исполнитель работ:

Землеустроитель III кат.

(должность)



(подпись)

Нефодина Т.А.

(фамилия и инициалы)

01.04.2012 г

(дата)

КАТАЛОГ

координат точек поворота границ земельного участка
с проектным номером **97**, в квартале **9**, площадью **2402,61** кв. м.,
категория земель – земли населенных пунктов,
предназначенного для индивидуального жилищного строительства
и расположенного по адресу:
Российская Федерация, Красноярский край, Манский район,
с. Шалинское

т.1 Y=154101.9243 X=600519.2316

т.2 Y=154104.3045 X=600570.2928

т.3 Y=154054.0190 X=600572.6368

т.4 Y=154052.1175 X=600572.0608

т.5 Y=154070.9619 X=600509.8524

Исполнитель работ:



Землеустроитель III кат.

(должность)

Нефодина Т.А.

(подпись)

(фамилия и инициалы)

01.04.2012 г

(дата)

КАТАЛОГ

координат точек поворота границ земельного участка
с проектным номером **98**, в квартале **9**, площадью **2047,37** кв. м.,
категория земель – земли населенных пунктов,
предназначенного для индивидуального жилищного строительства
и расположенного по адресу:
Российская Федерация, Красноярский край, Манский район,
с. Шалинское

т.1 Y=154092.7055 X=600438.0734

т.2 Y=154122.8527 X=600447.2057

т.3 Y=154104.0949 X=600509.1281

т.4 Y=154103.1930 X=600509.1672

т.5 Y=154073.8611 X=600500.2818

Исполнитель работ:



Землеустроитель III кат. Нефодина Т.А. 01.04.2012 г
(должность) (подпись) (фамилия и инициалы) (дата)

КАТАЛОГ

координат точек поворота границ земельного участка
с проектным номером **99**, в квартале **9**, площадью **1990,32** кв. м.,
категория земель – земли населенных пунктов,
предназначенного для индивидуального жилищного строительства
и расположенного по адресу:
Российская Федерация, Красноярский край, Манский район,
с. Шалинское

т.1 Y=154101.9243 X=600519.2316

т.2 Y=154140.8730 X=600517.5426

т.3 Y=154143.2472 X=600568.4775

т.4 Y=154104.3045 X=600570.2928

Исполнитель работ:

Землеустроитель III кат. Нефодина Т.А. 01.04.2012 г
(должность) (подпись) (фамилия и инициалы) (дата)

КАТАЛОГ

координат точек поворота границ земельного участка
с проектным номером **100**, в квартале **9**, площадью **2189,44** кв. м.,
категория земель – земли населенных пунктов,
предназначенного для индивидуального жилищного строительства
и расположенного по адресу:
Российская Федерация, Красноярский край, Манский район,
с. Шалинское

т.1 Y=154140.9088 X=600517.5410

т.2 Y=154179.8216 X=600515.8536

т.3 Y=154190.2765 X=600566.2853

т.4 Y=154143.2831 X=600568.4758

Исполнитель работ:



<u>Землеустроитель III кат.</u>	<u>Нефодина Т.А.</u>	<u>01.04.2012 г</u>
(должность)	(подпись)	(дата)

КАТАЛОГ

координат точек поворота границ земельного участка
с проектным номером **101**, в квартале **9**, площадью **2651,55** кв. м.,
категория земель – земли населенных пунктов,
предназначенного для индивидуального жилищного строительства
и расположенного по адресу:
Российская Федерация, Красноярский край, Манский район,
с. Шалинское

т.1 Y=154104.0949 X=600509.1281

т.2 Y=154122.8527 X=600447.2057

т.3 Y=154143.9576 X=600453.5989

т.4 Y=154176.1444 X=600506.0037

Исполнитель работ:

<u>Землеустроитель III кат.</u>	<u>Нефодина Т.А.</u>	<u>01.04.2012 г</u>
(должность)	(подпись)	(фамилия и инициалы)
		(дата)

КАТАЛОГ

координат точек поворота границ земельного участка
с проектным номером **102**, в квартале **8**, площадью **1755,00** кв. м.,
категория земель – земли населенных пунктов,
предназначенного для индивидуального жилищного строительства
и расположенного по адресу:
Российская Федерация, Красноярский край, Манский район,
с. Шалинское

т.1 Y=153922.8314 X=600564.2431

т.2 Y=153948.6719 X=600572.0708

т.3 Y=153929.8274 X=600634.2792

т.4 Y=153903.9870 X=600626.4516

Исполнитель работ:

Землеустроитель III кат.
(должность)



Нефодина Т.А.
(фамилия и инициалы)

01.04.2012 г
(дата)

КАТАЛОГ

координат точек поворота границ земельного участка
с проектным номером **103**, в квартале **8**, площадью **1755,00** кв. м.,
категория земель – земли населенных пунктов,
предназначенного для индивидуального жилищного строительства
и расположенного по адресу:
Российская Федерация, Красноярский край, Манский район,
с. Шалинское

т.1 Y=153948.6719 X=600572.0708

т.2 Y=153974.5123 X=600579.8985

т.3 Y=153955.6678 X=600642.1069

т.4 Y=153929.8274 X=600634.2792

Исполнитель работ:

Землеустроитель III кат.
(должность)



(подпись)

Нефодина Т.А.
(фамилия и инициалы)

01.04.2012 г.
(дата)

КАТАЛОГ

координат точек поворота границ земельного участка
с проектным номером **104**, в квартале **8**, площадью **1755,00** кв. м.,
категория земель – земли населенных пунктов,
предназначенного для индивидуального жилищного строительства
и расположенного по адресу:
Российская Федерация, Красноярский край, Манский район,
с. Шалинское

т.1 Y=153974.5123 X=600579.8985

т.2 Y=154000.3527 X=600587.7262

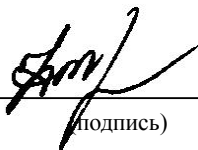
т.3 Y=153981.5083 X=600649.9346

т.4 Y=153955.6678 X=600642.1069

Исполнитель работ:

Землеустроитель III кат.

(должность)



(подпись)

Нефодина Т.А.

(фамилия и инициалы)

01.04.2012 г

(дата)

КАТАЛОГ

координат точек поворота границ земельного участка
с проектным номером **105**, в квартале **8**, площадью **1755,00** кв. м.,
категория земель – земли населенных пунктов,
предназначенного для индивидуального жилищного строительства
и расположенного по адресу:
Российская Федерация, Красноярский край, Манский район,
с. Шалинское

т.1 Y=154000.3527 X=600587.7262

т.2 Y=154026.1931 X=600595.5539

т.3 Y=154007.3487 X=600657.7623

т.4 Y=153981.5083 X=600649.9346

Исполнитель работ:

Землеустроитель III кат.
(должность)



Нефодина Т.А.
(фамилия и инициалы)

01.04.2012 г.
(дата)

КАТАЛОГ

координат точек поворота границ земельного участка
с проектным номером **106**, в квартале **8**, площадью **2333,40** кв. м.,
категория земель – земли населенных пунктов,
предназначенного для индивидуального жилищного строительства
и расположенного по адресу:
Российская Федерация, Красноярский край, Манский район,
с. Шалинское

т.1 Y=154026.1931 X=600595.5539

т.2 Y=154050.2607 X=600602.8446

т.3 Y=154053.1942 X=600665.7762

т.4 Y=154036.3897 X=600666.5595

т.5 Y=154007.3487 X=600657.7623

Исполнитель работ:

Землеустроитель III кат.

(должность)



(подпись)

Нефодина Т.А.

(фамилия и инициалы)

01.04.2012 г

(дата)

КАТАЛОГ

координат точек поворота границ земельного участка
с проектным номером **107**, в квартале **8**, площадью **1764,00** кв. м.,
категория земель – земли населенных пунктов,
предназначенного для индивидуального жилищного строительства
и расположенного по адресу:
Российская Федерация, Красноярский край, Манский район,
с. Шалинское

т.1 Y=154050.2607 X=600602.8446

т.2 Y=154078.2303 X=600601.5408


т.3 Y=154081.1638 X=600664.4724

т.4 Y=154053.1942 X=600665.7762

Исполнитель работ:

Землеустроитель III кат.

(должность)



(подпись)

Нефодина Т.А.

(фамилия и инициалы)

01.04.2012 г

(дата)

КАТАЛОГ

координат точек поворота границ земельного участка
с проектным номером **108**, в квартале **8**, площадью **1764,00** кв. м.,
категория земель – земли населенных пунктов,
предназначенного для индивидуального жилищного строительства
и расположенного по адресу:
Российская Федерация, Красноярский край, Манский район,
с. Шалинское

т.1 Y=154078.2303 X=600601.5408

28 (303/21) Разработка проекта планировки с проектом межевания микрорайона
«Северный» с. Шалинского Манского района Красноярского края
«Проект межевания территорий»

т.2 Y=154106.2000 X=600600.2370


т.3 Y=154109.1335 X=600663.1687

т.4 Y=154081.1638 X=600664.4724

Исполнитель работ:

Землеустроитель III кат.

(должность)



(подпись)

Нефодина Т.А.

(фамилия и инициалы)

01.04.2012 г

(дата)

КАТАЛОГ

координат точек поворота границ земельного участка
с проектным номером **4**, в квартале **8**, площадью **1958,97** кв. м.,
категория земель – земли населенных пунктов,
предназначенного для строительства магазина со встроенной аптекой и
приемным пунктом КБО
и расположенного по адресу:
Российская Федерация, Красноярский край, Манский район,
с. Шалинское

28 (303/21) Разработка проекта планировки с проектом межевания микрорайона
«Северный» с. Шалинского Манского района Красноярского края
«Проект межевания территорий»

Т.1 Y=154141.2969 X=600631.6329

Т.2 Y=154139.7605 X=600598.6726

Т.3 Y=154196.4429 X=600596.0304

Т.4 Y=154203.2252 X=600628.7462

Исполнитель работ:

Землеустроитель III кат.
(должность)



(подпись)

Нефодина Т.А.
(фамилия и инициалы)

01.04.2012 г
(дата)

КАТАЛОГ

координат точек поворота границ земельного участка
с проектным номером **5**, в квартале **8**, площадью **1108,57** кв. м.,
категория земель – земли населенных пунктов,
предназначенного для строительства торгового павильона
и расположенного по адресу:
Российская Федерация, Красноярский край, Манский район,
с. Шалинское

Т.1 Y=154106.2000 X=600600.2370

Т.2 Y=154139.7605 X=600598.6726

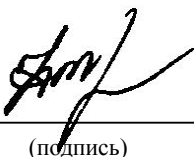
Т.3 Y=154141.2969 X=600631.6329

Т.4 Y=154107.7364 X=600633.1973

Исполнитель работ:

Землеустроитель III кат.

(должность)



(подпись)

Нефодина Т.А.

(фамилия и инициалы)

01.04.2012 г

(дата)

КАТАЛОГ

координат точек поворота границ земельного участка
с проектным номером **6**, в квартале **8**, площадью **4956,39** кв. м.,
категория земель – земли населенных пунктов,
предназначенного для строительства столовой-заготовочной
и расположенного по адресу:
Российская Федерация, Красноярский край, Манский район,
с. Шалинское

т.1 Y=154110.0766 X=00683.4018

т.2 Y=154107.7364 X=600633.1973

т.3 Y=154141.2969 X=600631.6329

т.4 Y=154203.2252 X=600628.7462

т.5 Y=154213.5557 X=600678.5782

т.6 Y=154135.1814 X=600655.2773

т.7 Y=154142.1738 X=600654.9513

т.8 Y=154142.4997 X=600661.9438

т.9 Y=154135.5073 X=600662.2697

Исполнитель работ:

Землеустроитель III кат.
(должность)



(подпись)

Нефодина Т.А.
(фамилия и инициалы)

01.04.2012 г.
(дата)

КАТАЛОГ

координат точек поворота границ земельного участка
с проектным номером **11.4**, в квартале **8**, площадью **49,00** кв. м.,
категория земель – земли населенных пунктов,
предназначенного для строительства трансформаторной подстанции
и расположенного по адресу:

Российская Федерация, Красноярский край, Манский район,
с. Шалинское

т.1 Y=154135.1814 X=600655.2773

т.2 Y=154142.1738 X=600654.9513

т.3 Y=154142.4997 X=600661.9438

т.4 Y=154135.5073 X=600662.2697

Исполнитель работ:

Землеустроитель III кат.
(должность)



(подпись)

Нефодина Т.А.
(фамилия и инициалы)

01.04.2012 г
(дата)

КАТАЛОГ

координат точек поворота границ земельного участка
с проектным номером **11.3**, в квартале **8**, площадью **49,00** кв. м.,
категория земель – земли населенных пунктов,
предназначенного для строительства трансформаторной подстанции
и расположенного по адресу:
Российская Федерация, Красноярский край, Манский район,

с. Шалинское

т.1 Y=153903.0443 X=600653.7088


т.2 Y=153896.3449 X=600651.6794

т.3 Y=153898.3743 X=600644.9800

т.4 Y=153905.0737 X=600647.0094

Исполнитель работ:

Землеустроитель III кат.
(должность)



(подпись)

Нефодина Т.А.
(фамилия и инициалы)

01.04.2012 г
(дата)

КАТАЛОГ

координат точек поворота границ земельного участка
с проектным номером **10.1**, площадью **599,05** кв. м.,
категория земель – земли населенных пунктов,
предназначенного под площадку для мусоросборников
и расположенного по адресу:

Российская Федерация, Красноярский край, Манский район,
с. Шалинское

т.1 Y=153951.7930 X=600740.8069

т.2 Y=153979.4998 X=600742.4238


т.3 Y=153981.7293 X=600719.4171

т.4 Y=153953.8684 X=600720.7159

Исполнитель работ:

Землеустроитель III кат.

(должность)



(подпись)

Нефодина Т.А.

(фамилия и инициалы)

01.04.2012 г

(дата)

КАТАЛОГ

координат точек поворота границ земельного участка
с проектным номером **10.3**, площадью **600,00** кв. м.,
категория земель – земли населенных пунктов,
предназначенного под площадку для мусоросборников

и расположенного по адресу:
Российская Федерация, Красноярский край, Манский район,
с. Шалинское

т.1 Y=153997.0857 X=600377.7616

т.2 Y=154016.2272 X=600383.5584


т.3 Y=154024.9224 X=600354.8462

т.4 Y=154005.7809 X=600349.0494

Исполнитель работ:

Землеустроитель III кат.

(должность)



(подпись)

Нефодина Т.А.

(фамилия и инициалы)

01.04.2012 г

(дата)

КАТАЛОГ

координат точек поворота границ земельного участка
с проектным номером **12.1**, площадью **468,00** кв. м.,
категория земель – земли населенных пунктов,
предназначенного под строительство канализационных насосных станций

28 (303/21) Разработка проекта планировки с проектом межевания микрорайона
«Северный» с. Шалинского Манского района Красноярского края
«Проект межевания территорий»

и расположенного по адресу:
Российская Федерация, Красноярский край, Манский район,
с. Шалинское

т.1 Y=154101.5443 X=600395.8213

т.2 Y=154135.9982 X=600406.2582

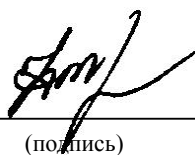
т.3 Y=154132.2293 X=600418.6999

т.4 Y=154097.7755 X=600408.2630

Исполнитель работ:

Землеустроитель III кат.

(должность)



(подпись)

Нефодина Т.А.

(фамилия и инициалы)

01.04.2012 г

(дата)

ОТКРЫТОЕ АКЦИОНЕРНОЕ ОБЩЕСТВО
КРАСНОЯРСКИЙ ТЕРРИТОРИАЛЬНЫЙ ИНСТИТУТ
ПО ПРОЕКТИРОВАНИЮ ГРАДОСТРОИТЕЛЬНОЙ ДОКУМЕНТАЦИИ
И ОБЪЕКТОВ АГРОПРОМЫШЛЕННОГО КОМПЛЕКСА

«КРАСНОЯРСКАГРОПРОЕКТ»

**Разработка проекта планировки с
проектом межевания микрорайона
«Северный» с. Шалинского
Манского района Красноярского края**

«Проект межевания территорий»

28 (303/21)

Том IV

2012