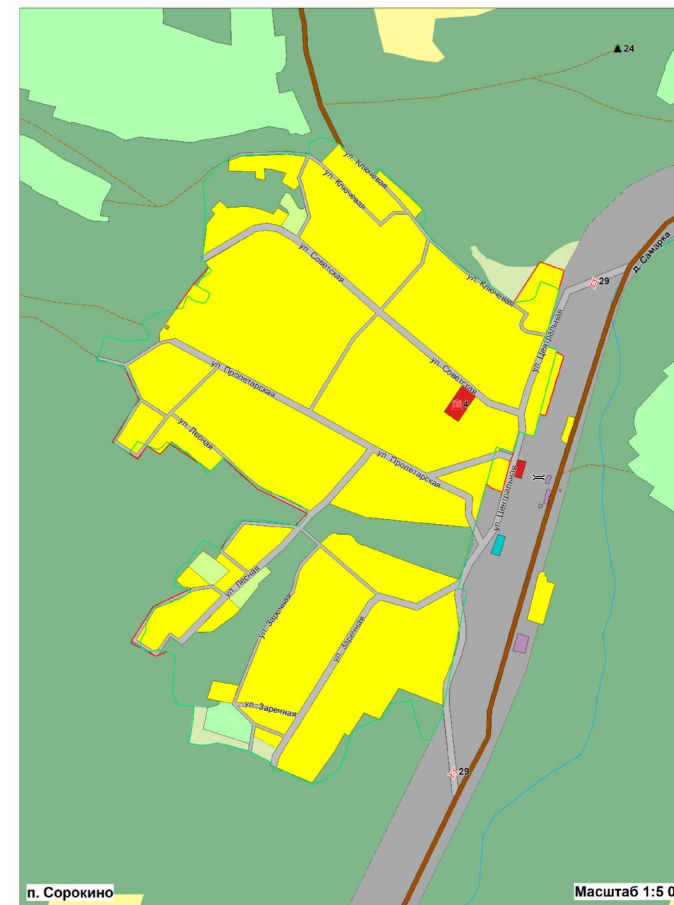
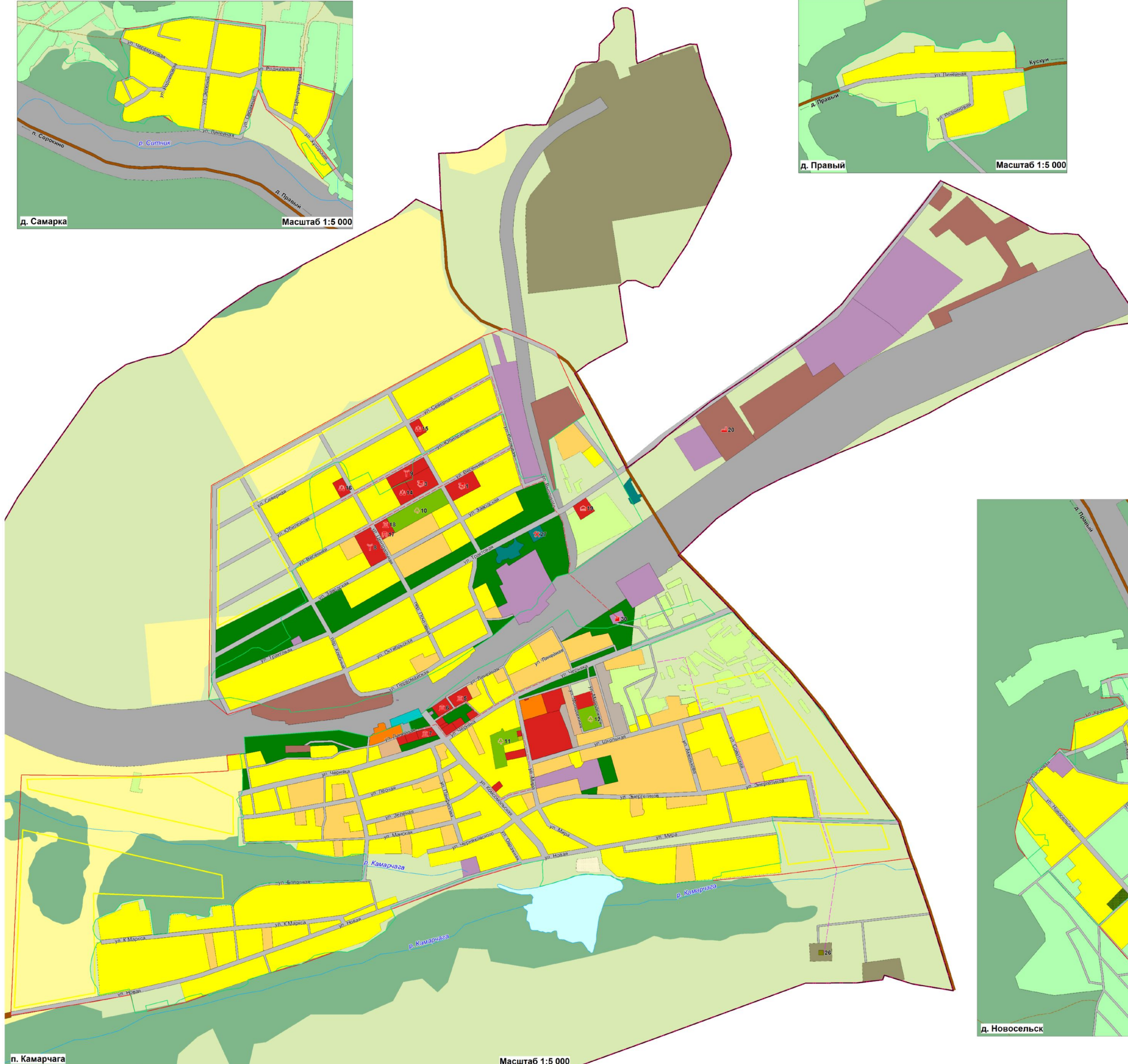
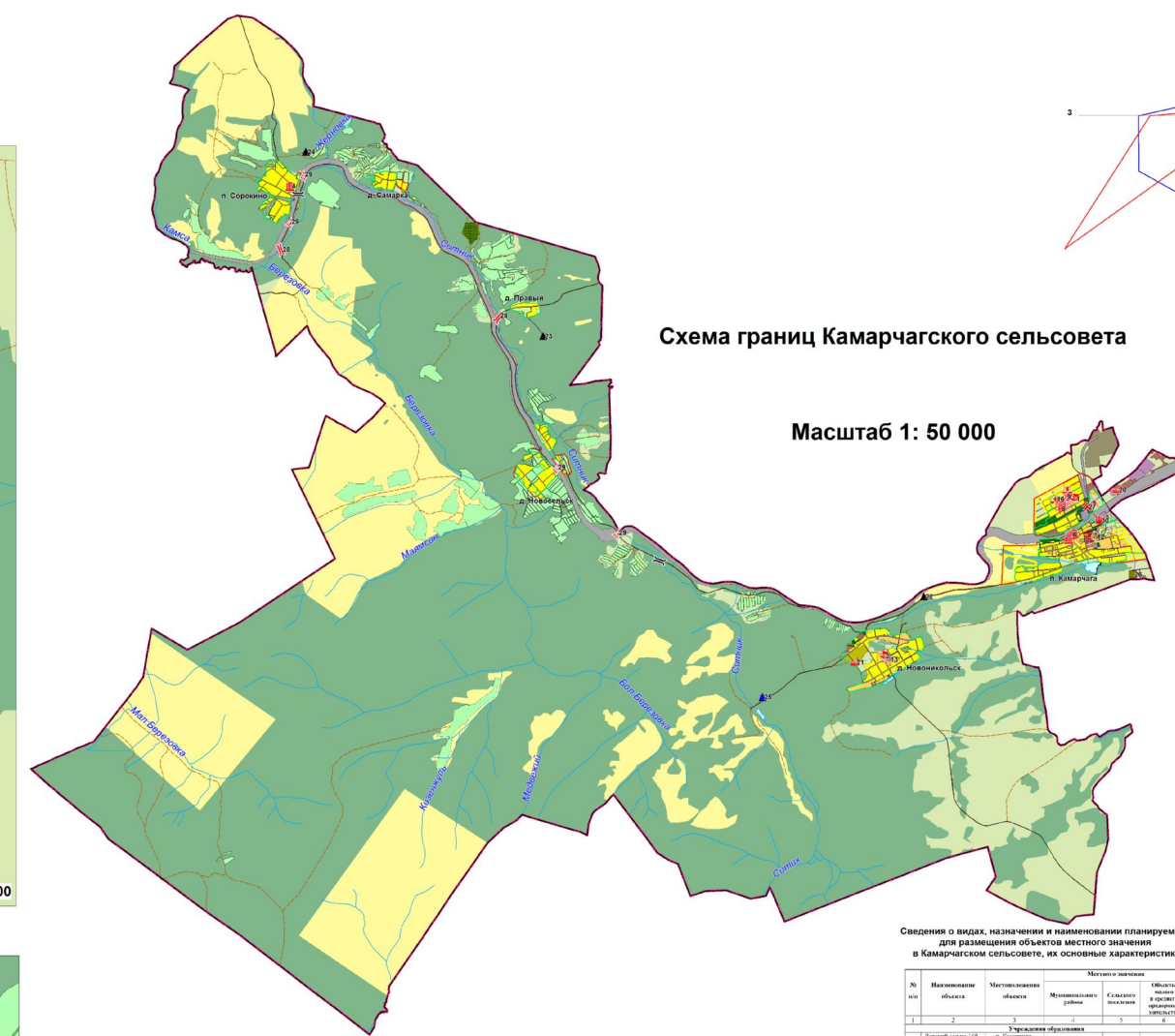
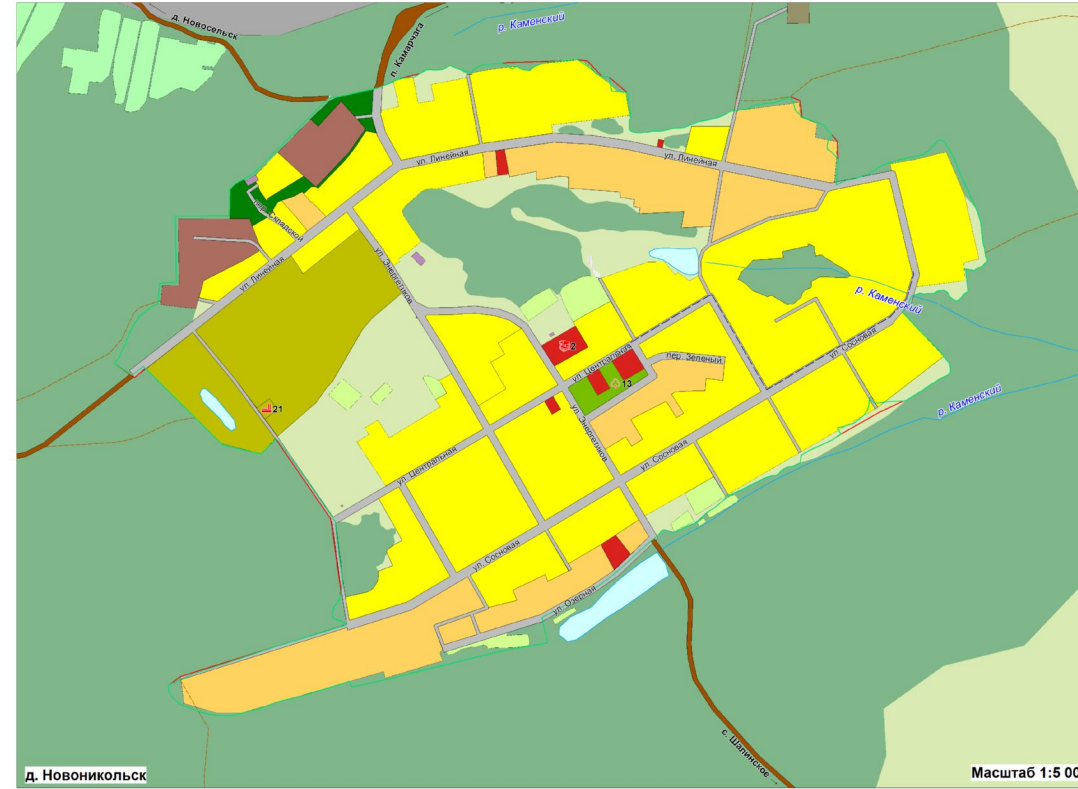
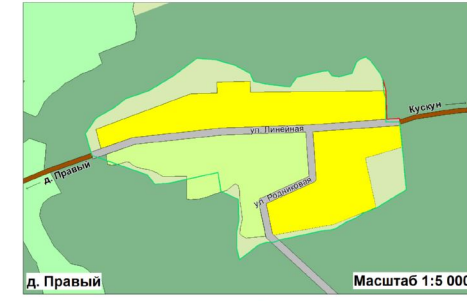
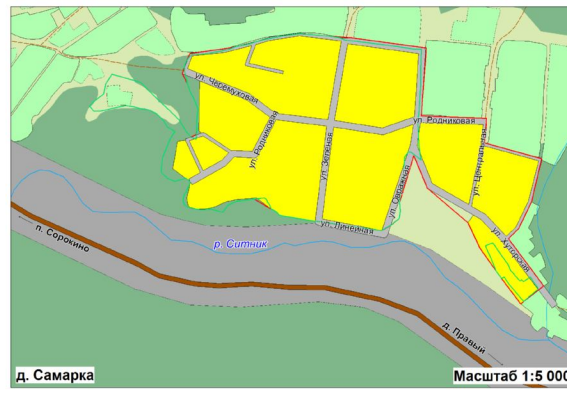


КАМАРЧАГСКИЙ СЕЛЬСОВЕТ

ГЕНЕРАЛЬНЫЙ ПЛАН

Карта планируемого размещения объектов местного значения



УСЛОВНЫЕ ОБОЗНАЧЕНИЯ

Границы

- Сельсовета
- Населенных пунктов

Территории

- Индивидуальной жилой застройки с приватными участками
- Малозатной жилой застройки с приватными участками
- Малозатной многоквартирной жилой застройки с приватными участками
- Малозатной многоквартирной жилой застройки без приватных участков
- Жилищно-коммунальные постройки
- Общественно-деловая застройка
- Промышленные предприятия
- Коммунальные и складские объекты
- Объекты железнодорожного транспорта
- Полосы отвода железной дороги
- Объекты автомобильного транспорта
- Дни и объекты-предприятия
- Объекты сельскохозяйственного производства
- Пашни
- Сельскохозяйственные угодья
- Под водой
- Земель насаждений специального назначения
- Парки, скверы, места отдыха
- Леса и кустарники
- Вед отходы, дамбы и створные сооружения
- Площадки
- Специального назначения

Планируемые для размещения объектов местного значения

- Объекты физической культуры и массового спорта
- Объекты образовательных учреждений
- Административно-деловые объекты
- Сборная
- Объекты бытового обслуживания
- Объекты искусства, культуры и досуга
- Объекты торговли
- Места отдыха
- Объекты производства
- Кольцевые
- СТО
- Полотны ТЭО
- Сигнальные
- Объекты инженерной и транспортной инфраструктуры
- Автомобильные дороги местного значения
- Полосы отвода
- Улицо-дорожная сеть
- Сети электроснабжения
- Сети канализации
- Сети теплоснабжения
- Мосты
- Переплы
- КОС

Сводная таблица объектов местного значения:

№	Наименование объекта	Местоположение	Категория	Сроки реализации	Исполнитель
1	Объект физической культуры и массового спорта	п. Камарчага	Спорт	2014-2015	Муниципальное образование
2	Объект образовательных учреждений	п. Камарчага	Образование	2014-2015	Муниципальное образование
3	Административно-деловые объекты	п. Камарчага	Администрация	2014-2015	Муниципальное образование
4	Сборная	п. Камарчага	Спорт	2014-2015	Муниципальное образование
5	Объекты бытового обслуживания	п. Камарчага	Бытовое обслуживание	2014-2015	Муниципальное образование
6	Объекты искусства, культуры и досуга	п. Камарчага	Культура	2014-2015	Муниципальное образование
7	Объекты торговли	п. Камарчага	Торговля	2014-2015	Муниципальное образование
8	Места отдыха	п. Камарчага	Отдых	2014-2015	Муниципальное образование
9	Объекты производства	п. Камарчага	Производство	2014-2015	Муниципальное образование
10	Кольцевые	п. Камарчага	Транспорт	2014-2015	Муниципальное образование
11	СТО	п. Камарчага	Транспорт	2014-2015	Муниципальное образование
12	Полотны ТЭО	п. Камарчага	Энергетика	2014-2015	Муниципальное образование
13	Сигнальные	п. Камарчага	Транспорт	2014-2015	Муниципальное образование
14	Объекты инженерной и транспортной инфраструктуры	п. Камарчага	Инфраструктура	2014-2015	Муниципальное образование
15	Автомобильные дороги местного значения	п. Камарчага	Транспорт	2014-2015	Муниципальное образование
16	Полосы отвода	п. Камарчага	Транспорт	2014-2015	Муниципальное образование
17	Улицо-дорожная сеть	п. Камарчага	Транспорт	2014-2015	Муниципальное образование
18	Сети электроснабжения	п. Камарчага	Энергетика	2014-2015	Муниципальное образование
19	Сети канализации	п. Камарчага	Инфраструктура	2014-2015	Муниципальное образование
20	Сети теплоснабжения	п. Камарчага	Энергетика	2014-2015	Муниципальное образование
21	Мосты	п. Камарчага	Транспорт	2014-2015	Муниципальное образование
22	Переплы	п. Камарчага	Транспорт	2014-2015	Муниципальное образование
23	КОС	п. Камарчага	Транспорт	2014-2015	Муниципальное образование

Утверждено решением Совета депутатов Камарчагского сельсовета Манского района Красноярского края от 23.07.2014 г. № 55-Зр