КАМАРЧАГСКИЙ СЕЛЬСОВЕТ

Г Е Н Е Р А Л Ь Н Ы Й П Л А Н

Карта функциональных зон

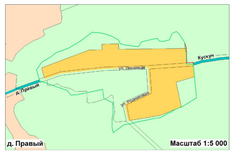

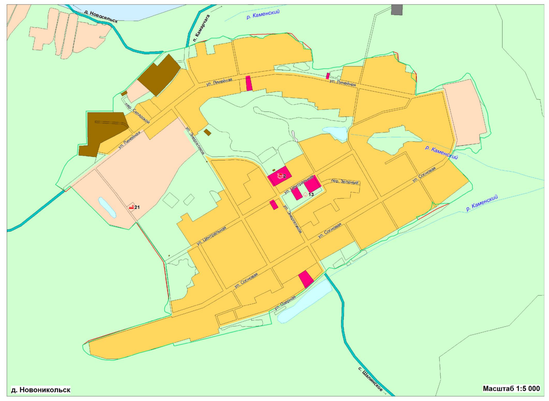

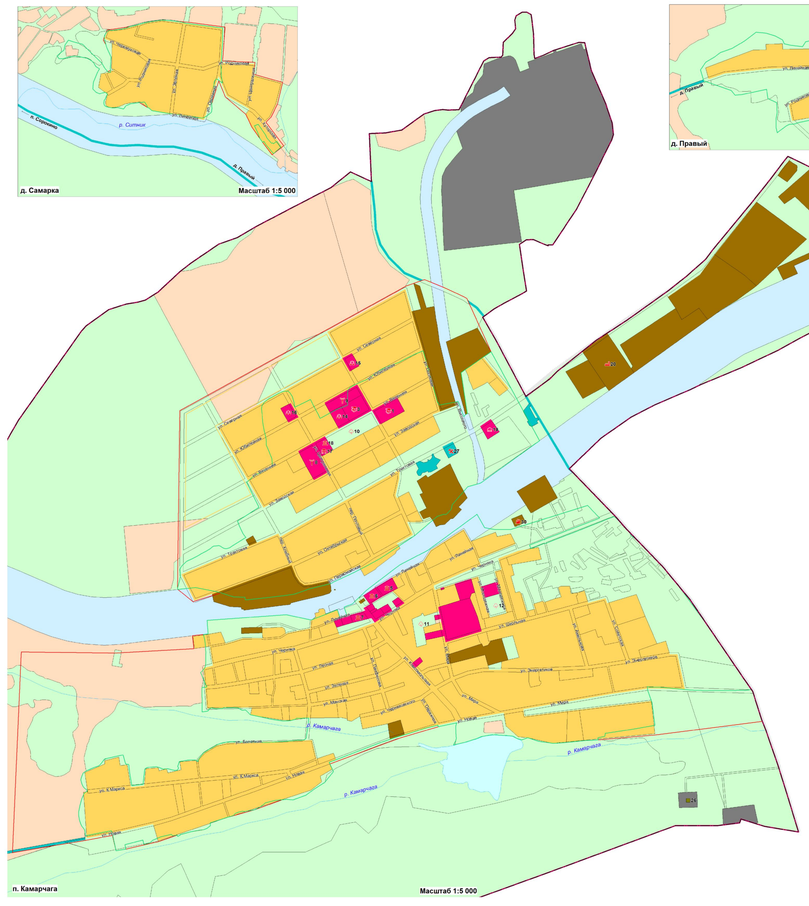

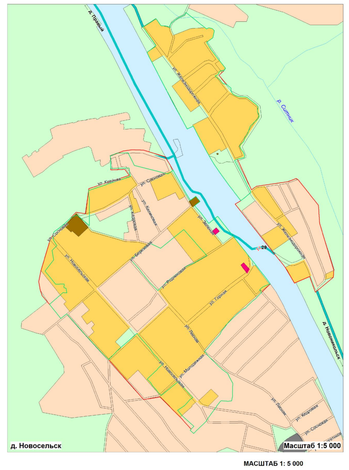

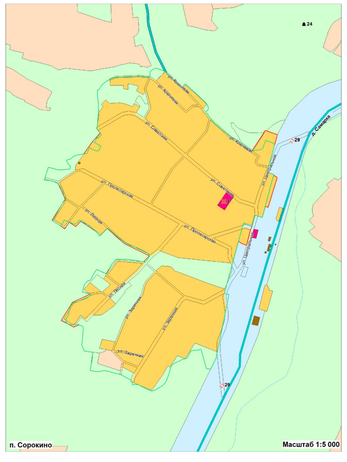

МАСШТАБ 1: 5 000

50 м 0 50 м 100 200 300 400 500

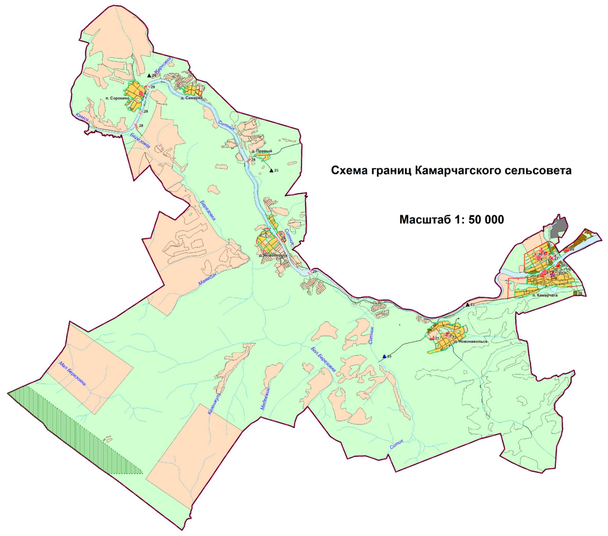

УСЛОВНЫЕ ОБОЗНАЧЕНИЯ

Границы
- Сельсовета
- Населенного пункта
- Особо охраняемых природных территорий

Функциональное зонирование

Жилые зоны
- Зона жилой застройки
- Зона резервной жилой застройки

Общественно-деловые зоны
- Общественно-деловая зона

Производственные зоны
- Зона промышленных и коммунально-складских объектов

Зоны инженерной и транспортной инфраструктур
- Зона автомобильного транспорта
- Зона железнодорожного транспорта

Рекреационные зоны
- Рекреационная зона

Зоны сельскохозяйственного использования
- Зона сельскохозяйственного использования

Зоны специального назначения
- Зона специального назначения

Земельные угодья
- Под водой

Планируемые для размещения объекты местного значения
- Объекты физической культуры и массового спорта
- Объекты образовательных учреждений
- Административно-деловые объекты
- Сберкасса
- Объекты бытового обслуживания
- Объекты искусства, культуры и религии
- Объекты торговли
- Места отдыха
- Объекты производства
- Котельная
- СТО
- Полигоны ТБО
- Скотомогильники
- КОС
- Железнодорожный переезд
- Мост

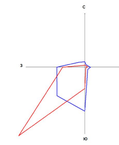

Параметры функциональных зон, сведения о планируемых для размещения в них объектах

№ п/п	Наименование объекта	Местоположение иного объекта	Функциональная зона и ее площадь, (га)	Вид разрешенного использования	Объекты федерального значения	Объекты регионального значения	Муниципальных районов	Сельских поселений	Объекты местного значения, иного назначения, предусмотренные документами территориального планирования
1	2	3	4	5	6	7	8	9	10
Учреждения образования									
1	Детский сад на 160 мест	с. Камарчага, ул. Высотная	Общественно-деловая зона (0,74 га)	Земельные участки, предназначенные для размещения объектов образования	-	-	-	+	-
2	Детский сад на 100 мест	с. Камарчага, д. Малокопылье, ул. Энергетиков	Общественно-деловая зона (0,27 га)		-	-	-	+	-
3	Школа на 150 мест	с. Камарчага, ул. Лесная	Общественно-деловая зона (0,77 га)		-	-	-	+	-
Учреждения культуры, искусства и религии									
4	Сельский клуб	с. Сорокино, ул. Советская	Общественно-деловая зона (0,27 га)	Земельные участки, предназначенные для размещения объектов культуры, искусства, религии	-	-	-	+	-
5	Сельский дом культуры	с. Камарчага, ул. Зеленая	Общественно-деловая зона (0,26 га)		-	-	-	+	-
6	Библиотека	с. Камарчага, ул. Зеленая	Общественно-деловая зона (0,29 га)		-	-	-	+	-
7	Церковь	с. Камарчага, ул. Зеленая	Общественно-деловая зона (0,21 га)		-	-	-	+	-
Физкультурно-спортивные объекты и сооружения									
8	Спортивная площадка	с. Камарчага, ул. Центральная	Общественно-деловая зона (0,06 га)	Земельные участки, предназначенные для размещения объектов спорта и отдыха	-	-	-	+	-
9	Спортивная площадка	с. Камарчага, ул. Юбилейная	Общественно-деловая зона (0,04 га)		-	-	-	+	-
Территории предназначенные для отдыха и туризма (рекреация)									
10	Парк	с. Камарчага, ул. Высотная	Общественно-деловая зона (0,07 га)	Земельные участки, предназначенные для размещения объектов рекреационного назначения	-	+	-	+	-
11	Парк	с. Камарчага, ул. Мира	Общественно-деловая зона (0,07 га)		-	-	-	+	-
12	Сквер	с. Камарчага, перекресток ул. Центральная - Комсомольская	Общественно-деловая зона (0,03 га)		-	-	-	+	-
13	Сквер	Комсомольск, ул. Центральная	Общественно-деловая зона (0,77 га)		-	-	-	+	-
Предприятия торговли и общественного питания									
14	Торговый комплекс	с. Камарчага, ул. Высотная	Общественно-деловая зона (0,07 га)	Земельные участки, предназначенные для размещения объектов торговли, общественного питания, бытового обслуживания	-	-	-	-	+
15	Магазин	с. Камарчага, ул. Юбилейная	Общественно-деловая зона (0,24 га)		-	-	-	-	+
16	Магазин	с. Камарчага, ул. Юбилейная и Центральная	Общественно-деловая зона (0,27 га)		-	-	-	-	+
Предприятия и сооружения коммунально-бытового обслуживания									
17	Административное здание (Сбербанк, почта, ЖЭУ, ТСЖ, ЖКХ)	с. Камарчага, ул. Высотная и Центральная	Общественно-деловая зона (0,03 га)	Земельные участки, предназначенные для размещения объектов коммунально-бытового обслуживания	-	-	-	-	+
18					-	-	-	-	+
19	Банно-прачечный комбинат	с. Камарчага, ул. Трактовая	Общественно-деловая зона (0,05 га)		-	-	-	-	+
Промышленные, коммунальные и сельскохозяйственные предприятия и объекты									
20	Асфальтный завод	в 0,33 км восточнее с. Камарчага	Производственная зона (3,09 га)	Земельные участки, предназначенные для производственных, в том числе промышленных, коммунальных, складских, сельскохозяйственных и иных объектов	-	+	-	-	-
21	Хлебопёкарня	в с. Новоникольск	Зона с/х использования (0,23 га)	Земельные участки, предназначенные для ведения сельского хозяйства, садоводства, животноводства, огородничества, сенокошения, выпаса сельскохозяйственных животных	-	-	-	+	-
Объекты специального назначения									
22	Площадка ТБО	в 3,1 км юго-западнее с. Камарчага	Зона специального назначения (0,22 га)	Земельные участки, предназначенные для размещения специальных объектов	-	-	-	-	+
23	Площадка ТБО	в 4,1 км юго-восточнее с. Трактовая	Зона специального назначения (0,05 га)		-	-	-	-	+
24	Площадка ТБО	в 1,4 км северо-западнее с. Сорокино	Зона специального назначения (0,01 га)		-	-	-	-	+
25	Биотермическая яма (скотомогильник)	в 1,91 км юго-западнее с. Новоникольск	Зона специального назначения (0,36 га)		-	-	-	+	-
26	КОС	в 0,28 км юго-восточнее с. Камарчага	Зона специального назначения (0,76 га)		-	-	-	-	+
Объекты транспортной инфраструктуры									
27	Стоянка автомобильного обслуживания	с. Камарчага, ул. Трактовая	Зона транспортной инфраструктуры (0,23 га)	Земельные участки, для размещения автомобильного транспорта и объектов дорожного сервиса	+	+	-	+	-
28	Мост (2 шт.)	Россия с. Горный, с. Сорокино	Зона транспортной инфраструктуры	Земельные участки, предназначенные для размещения транспортной инфраструктуры	-	-	-	+	-
29	Железнодорожный переезд (4 ед.)	2 шт. рядом с границей Камарчагского с/с, 1 в границах с. Новосельск, 1 в 0,5 км восточнее с. Новосельск	Зона транспортной инфраструктуры	Земельные участки, предназначенные для размещения сооружений, строений, устройств, необходимых для эксплуатации, содержания, строительства, реконструкции железнодорожных путей	+	+	-	+	-
Объекты предназначенные коммунальные									
30	Котельная	с. Камарчага	Коммунально-складская зона (0,19 га)	Земельные участки, предназначенные для размещения коммунальных складов, производственных объектов	-	-	-	+	-

Утверждено решением Совета депутатов Камарчагского сельсовета Манского района Красноярского края от 23.07.2014 г. № 55-3р

							2012-122-ПЛ ПЗЗ	
Изм.	Кол.уч.	Лист	№ док.	Подпись	Дата	Генеральный план, правила землепользования и застройки Камарчагского сельсовета Манского района Красноярского края		
Разраб.	Белецкий Е.Н.				07.07.14		Стадия	Лист	Листов
Гл. спец.	Белецкий Е.Н.				07.07.14	Генеральный план Камарчагского сельсовета Манского района Красноярского края	ПЗ	1	1
Нач. отд.	Брыкалов А.Ю.				07.07.14				
Ведущ. спец.	Туляев Е.В.				07.07.14	Карта функциональных зон М 1: 50 000 М 1: 5 000	ООО НПЦ "Сибземресурсы" г. Омск		
Гл. спец.	Белецкий Е.Н.				07.07.14				
Рук. гр.	Белецкий Е.Н.				07.07.14				

Инв. № подл. | Подпись и дата | Взам. инв. №