


Правила землепользования и застройки Первоманского сельсовета  
п.Ветвистый  
Карта градостроительного зонирования  
Карта зон с особыми условиями использования территорий М 1:5 000

Условные обозначения

- Населенный пункт
- Территория улично - дорожной сети
- Поверхностные водные объекты (линии)

Водоток (река, ручей, канал)

Водоем (озеро, пруд, обводненный карьер, водохранилище)



Территориальные зоны

Жилого назначения

- Зона застройки индивидуальными жилыми домами (Ж1)

Общественно-делового назначения

- Зона делового, общественного и коммерческого назначения (О1)
- Зона размещения объектов социального и коммунально-бытового назначения "Учреждения образования"(О2-2)

Инженерной инфраструктуры

- Зона инженерной инфраструктуры (И)

Производственного назначения

- Производственная зона (П1)

Специального назначения

- Зона "Кладбище действующее" (Сп1-1)

Сельскохозяйственного использования

- Зона сельскохозяйственных угодий (Сх1)

Рекреационного назначения

- Зона "Рекреационная" (Р1)
- Зона "Ландшафтная" (Р2)

Зоны с особыми условиями использования территории

- Водоохранная зона

Охранная зона

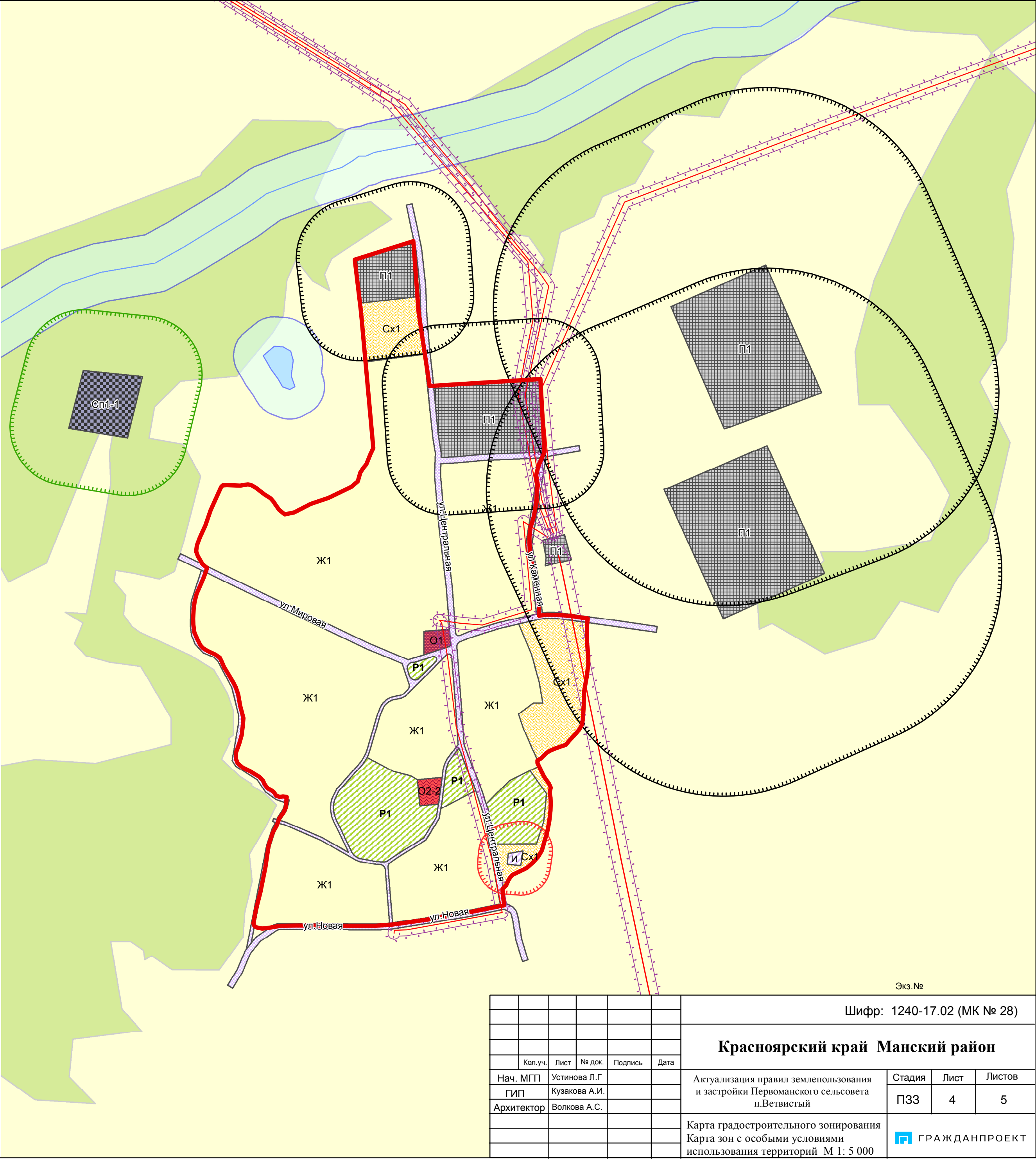

- Охранная зона ЛЭП

Санитарно-защитная зона

- Санитарно - защитная зона "Производственных предприятий"
- Санитарно - защитная зона "Кладбищ"
- Санитарно - защитная зона "Инженерных сооружений"

Земли по категориям

- Земля сельскохозяйственного назначения
- Земли лесного фонда



						Шифр: 1240-17.02 (МК № 28)			
						Красноярский край Манский район			
	Коп.уч.	Лист	№ док.	Подпись	Дата				
Нач. МГП	Устинова Л.Г					Актуализация правил землепользования и застройки Первоманского сельсовета п.Ветвистый	Стадия	Лист	Листов
ГИП	Кузакова А.И.						ПЗЗ	4	5
Архитектор	Волкова А.С.								
						Карта градостроительного зонирования Карта зон с особыми условиями использования территорий М 1: 5 000	 ГРАЖДАНПРОЕКТ		