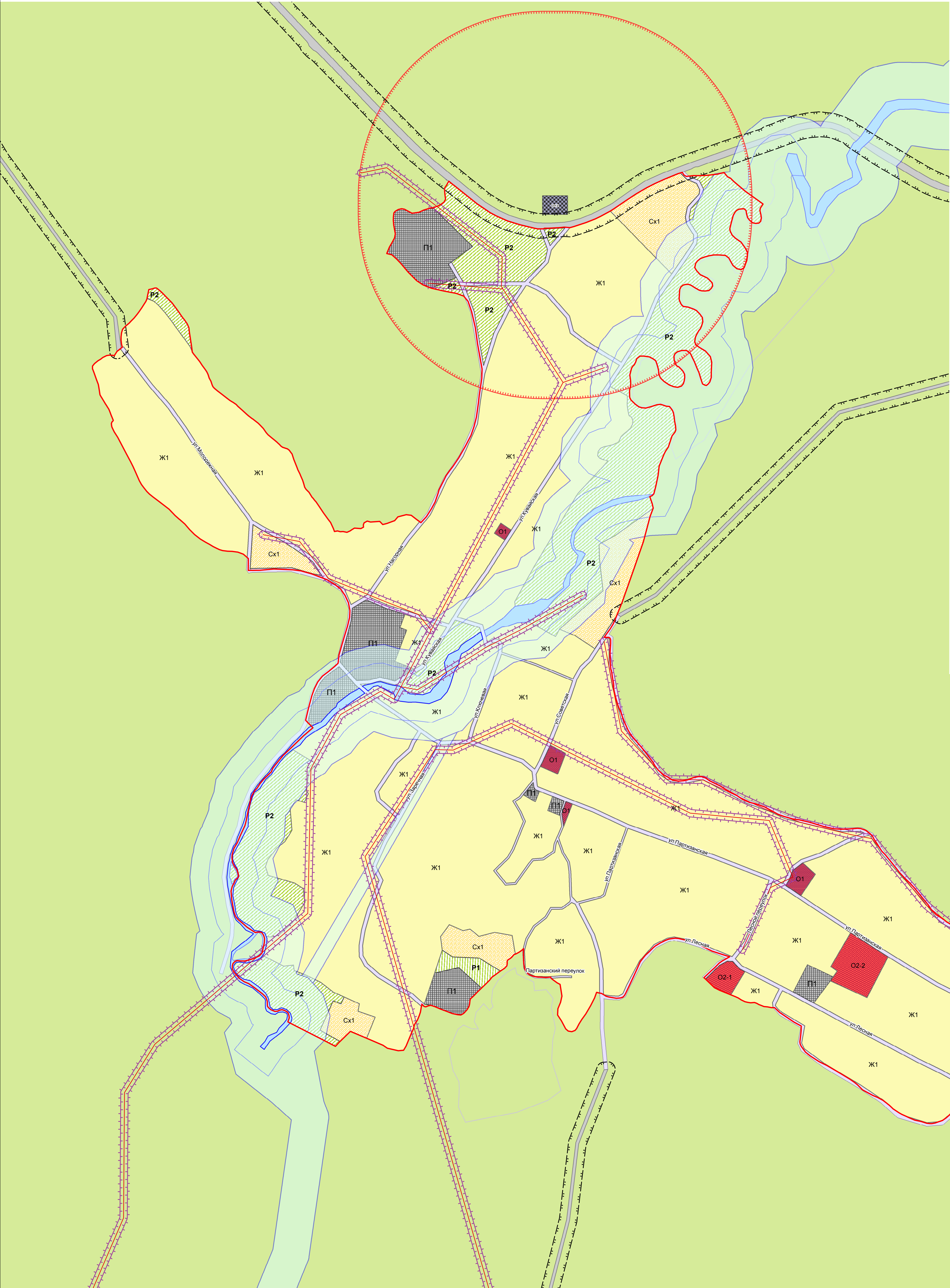



Правила землепользования и застройки Колбинского сельсовета

п.Колбинский

Карта градостроительного зонирования

Карта зон с особыми условиями использования территорий М 1:5 000



Условные обозначения

- Граница населенного пункта
- Линия электропередачи (ЛЭП)
- Территория улично-дорожной сети
- Территория внешнего транспорта
- Водоток (река, ручей, канал)

Территориальные зоны

Жилого назначения

- Зона застройки индивидуальными жилыми домами (Ж1)

Общественно-делового назначения

- Зона делового, общественного и коммерческого назначения (О1)
- Зона размещения объектов социального и коммунально-бытового назначения "Учреждения здравоохранения"(О2-1)
- Зона размещения объектов социального и коммунально-бытового назначения "Учреждения образования"(О2-2)

Производственного назначения

- Производственная зона (П1)

Специального назначения

- Зона "Кладбище действующее" (Сп1-1)
- Зона специального назначения связанная с захоронениями (Сп1-2)

Рекреационного назначения

- Зона "Ландшафтная" (Р2)
- Зона "Рекреационная" (Р1)

Зоны с особыми условиями использования

Санитарно-защитная зона

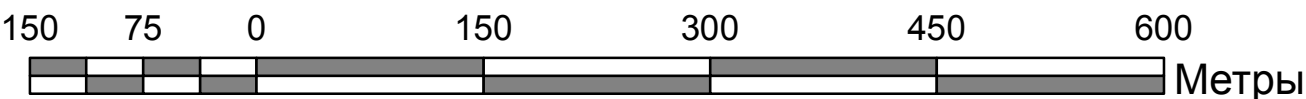
- Санитарно-защитная 2 "Кладбищ"
- Санитарно-защитная 3 "Свалок, отстойников"

Охранная зона

- Охранная зона ЛЭП
- Охранная зона автомобильных дорог (Придорожная полоса)
- Водоохранная зона
- Прибрежная защитная полоса

Земли по категориям

- Земли лесного фонда



Экз. №

				Шифр: 1240-17.02 (МК № 28)			
				Красноярский край Манский район			
				Актуализация правил землепользования и застройки Колбинского сельсовета п.Колбинский			
				Карта градостроительного зонирования Карта зон с особыми условиями использования территорий М 1: 5 000			
				ИНВ.№17/10734			
				ГРАЖДАНПРОЕКТ			