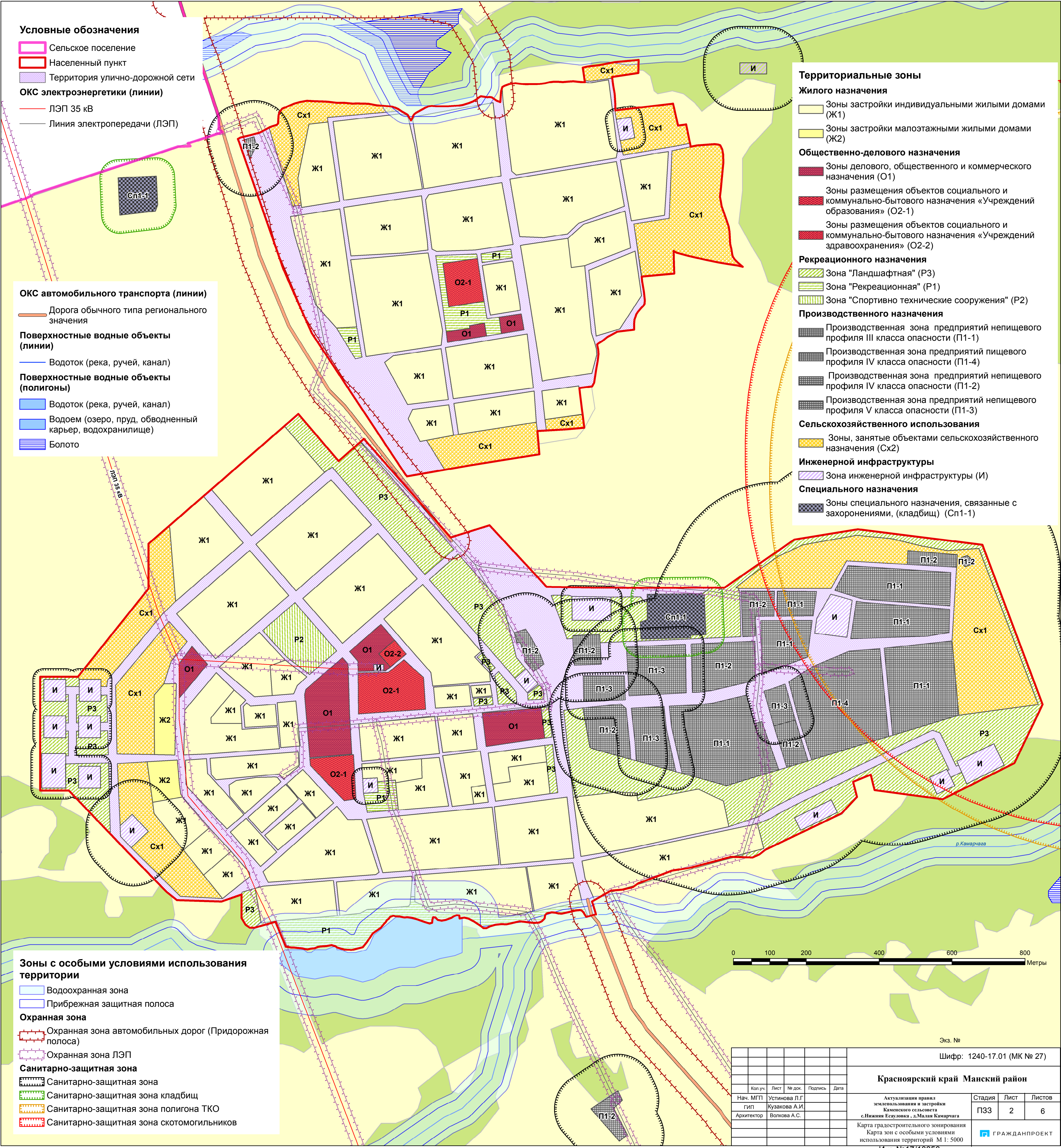



Правила землепользования и застройки Каменского сельсовета
с.Нижняя Есауловка
д.Малая Камарчага
Карта градостроительного зонирования
Карта зон с особыми условиями использования территорий М 1:5 000




- Условные обозначения**
- Сельское поселение
 - Населенный пункт
 - Территория улично-дорожной сети
 - ОКС электроэнергетики (линии)**
 - ЛЭП 35 кВ
 - Линия электропередачи (ЛЭП)

- ОКС автомобильного транспорта (линии)**
- Дорога обычного типа регионального значения
 - Поверхностные водные объекты (линии)**
 - Водоток (река, ручей, канал)
 - Поверхностные водные объекты (полигоны)**
 - Водоток (река, ручей, канал)
 - Водоем (озеро, пруд, обводненный карьер, водохранилище)
 - Болото

- Территориальные зоны**
- Жилого назначения**
- Зоны застройки индивидуальными жилыми домами (Ж1)
 - Зоны застройки малоэтажными жилыми домами (Ж2)
- Общественно-делового назначения**
- Зоны делового, общественного и коммерческого назначения (О1)
 - Зоны размещения объектов социального и коммунально-бытового назначения «Учреждений образования» (О2-1)
 - Зоны размещения объектов социального и коммунально-бытового назначения «Учреждений здравоохранения» (О2-2)
- Рекреационного назначения**
- Зона "Ландшафтная" (Р3)
 - Зона "Рекреационная" (Р1)
 - Зона "Спортивно технические сооружения" (Р2)
- Производственного назначения**
- Производственная зона предприятий непищевого профиля III класса опасности (П1-1)
 - Производственная зона предприятий пищевого профиля IV класса опасности (П1-4)
 - Производственная зона предприятий непищевого профиля IV класса опасности (П1-2)
 - Производственная зона предприятий непищевого профиля V класса опасности (П1-3)
- Сельскохозяйственного использования**
- Зоны, занятые объектами сельскохозяйственного назначения (Сх2)
- Инженерной инфраструктуры**
- Зона инженерной инфраструктуры (И)
- Специального назначения**
- Зоны специального назначения, связанные с захоронениями, (кладбищ) (Сп1-1)

- Зоны с особыми условиями использования территории**
- Водоохранная зона
 - Прибрежная защитная полоса
 - Охранная зона**
 - Охранная зона автомобильных дорог (Придорожная полоса)
 - Охранная зона ЛЭП
 - Санитарно-защитная зона**
 - Санитарно-защитная зона
 - Санитарно-защитная зона кладбищ
 - Санитарно-защитная зона полигона ТКО
 - Санитарно-защитная зона скотомогильников



						Шифр: 1240-17.01 (МК № 27)				
						Красноярский край Манский район				
	Коп.уч.	Лист	№ док.	Подпись	Дата					
Нач. МГП	Устинова Л.Г.						Актуализация правил землепользования и застройки Каменского сельсовета с.Нижняя Есауловка, д.Малая Камарчага	Стадия	Лист	Лист
ГИП	Кузакова А.И.						ПЗЗ	2	6	
Архитектор	Волкова А.С.									
						Карта градостроительного зонирования Карта зон с особыми условиями использования территорий М 1: 5000	 ГРАЖДАНПРОЕКТ			